







Verkehrs- und Infrastrukturplanung Straßenbahnnetzerweiterung Berlin Rahnsdorfer Straße - Bhf. Mahlsdorf



-  U-Bahn Bestand
-  S-Bahn Bestand
-  Straßenbahn Bestand
-  Regionalbahn Bestand
-  Fernbahn Bestand
-  relevante ÖV-Knotenpunkte