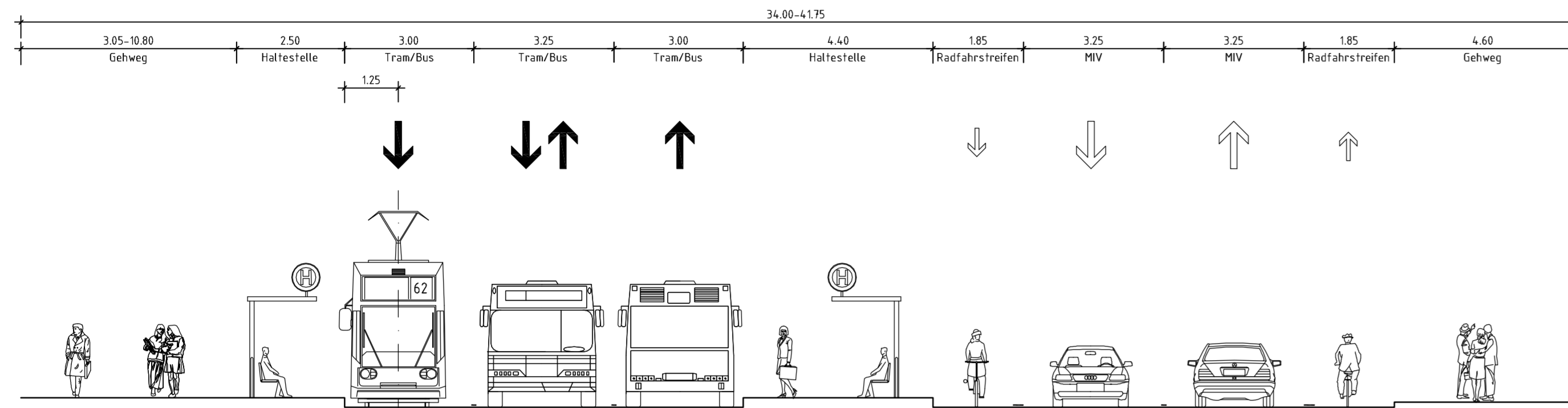
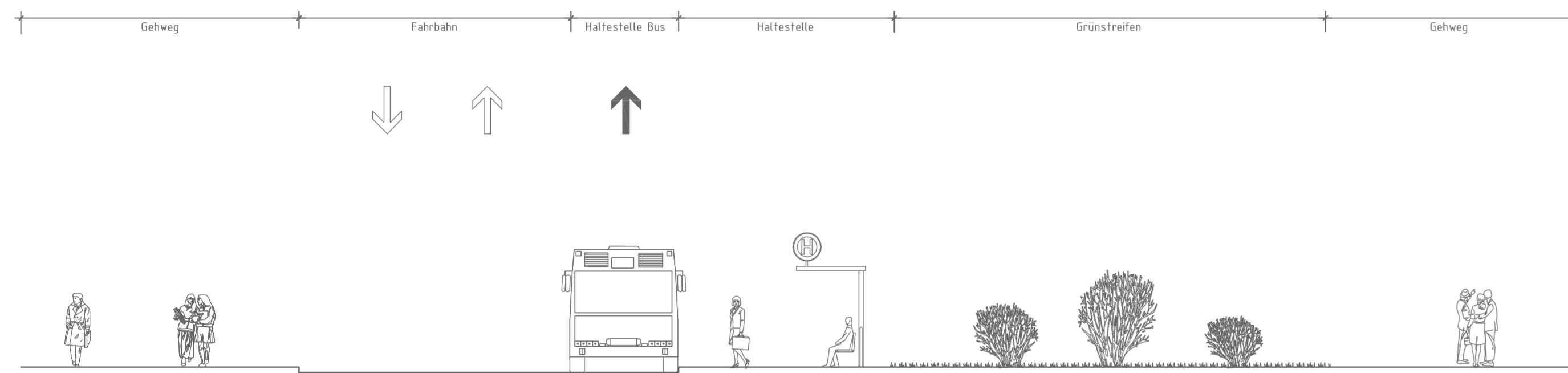


Querschnitt 1 - 1

Planung

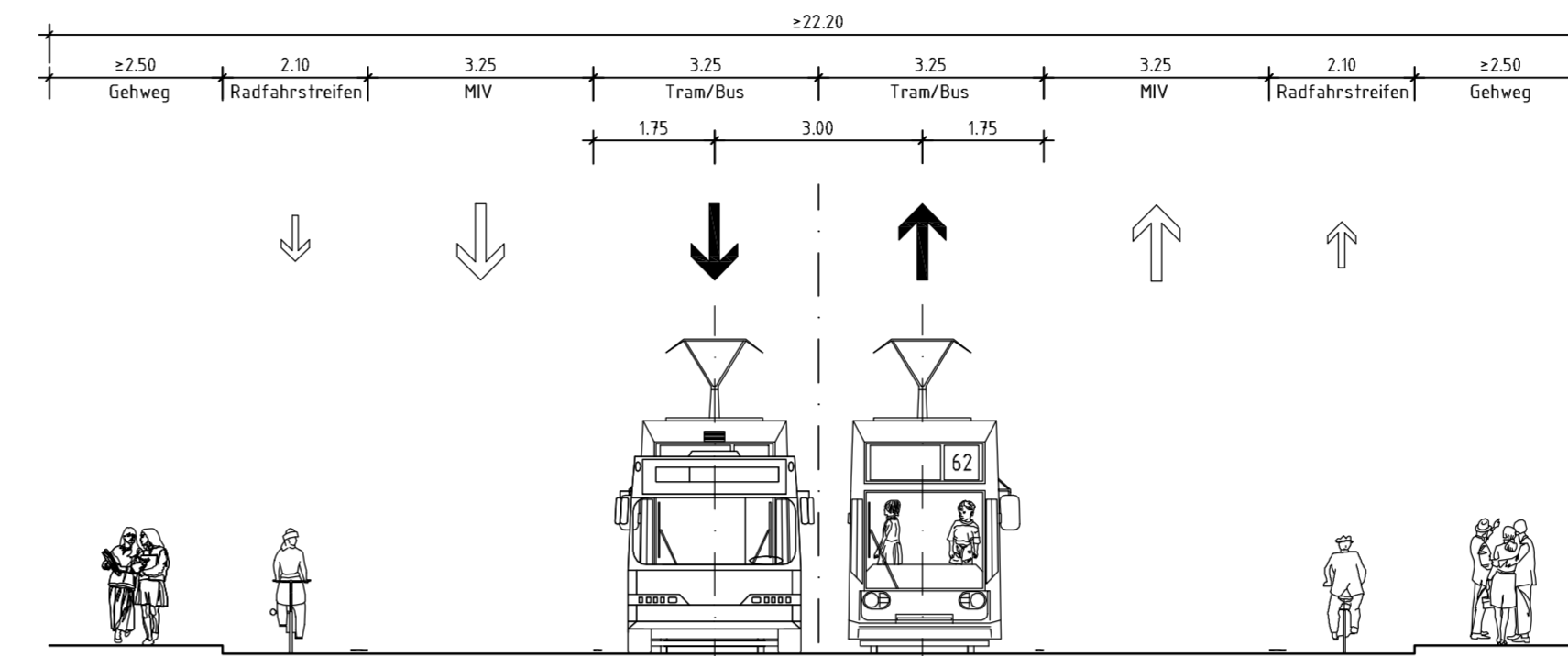


Bestand

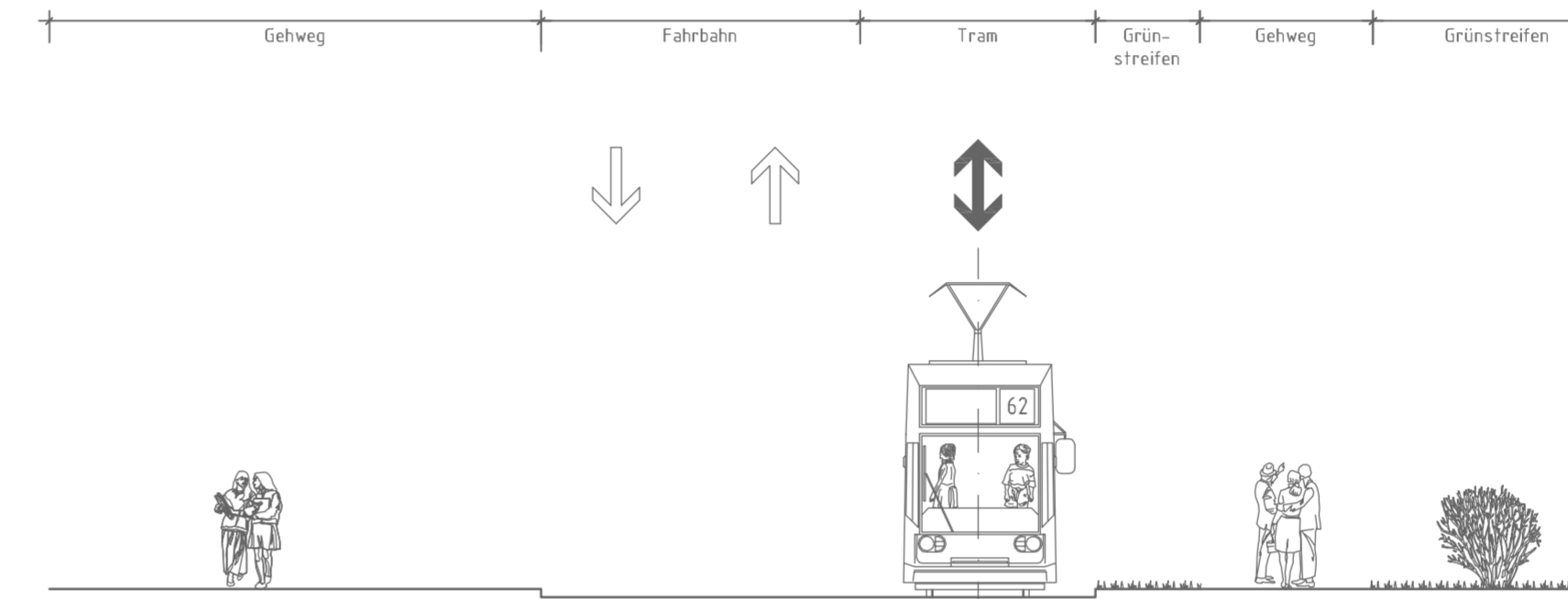


Querschnitt 2 - 2

Planung

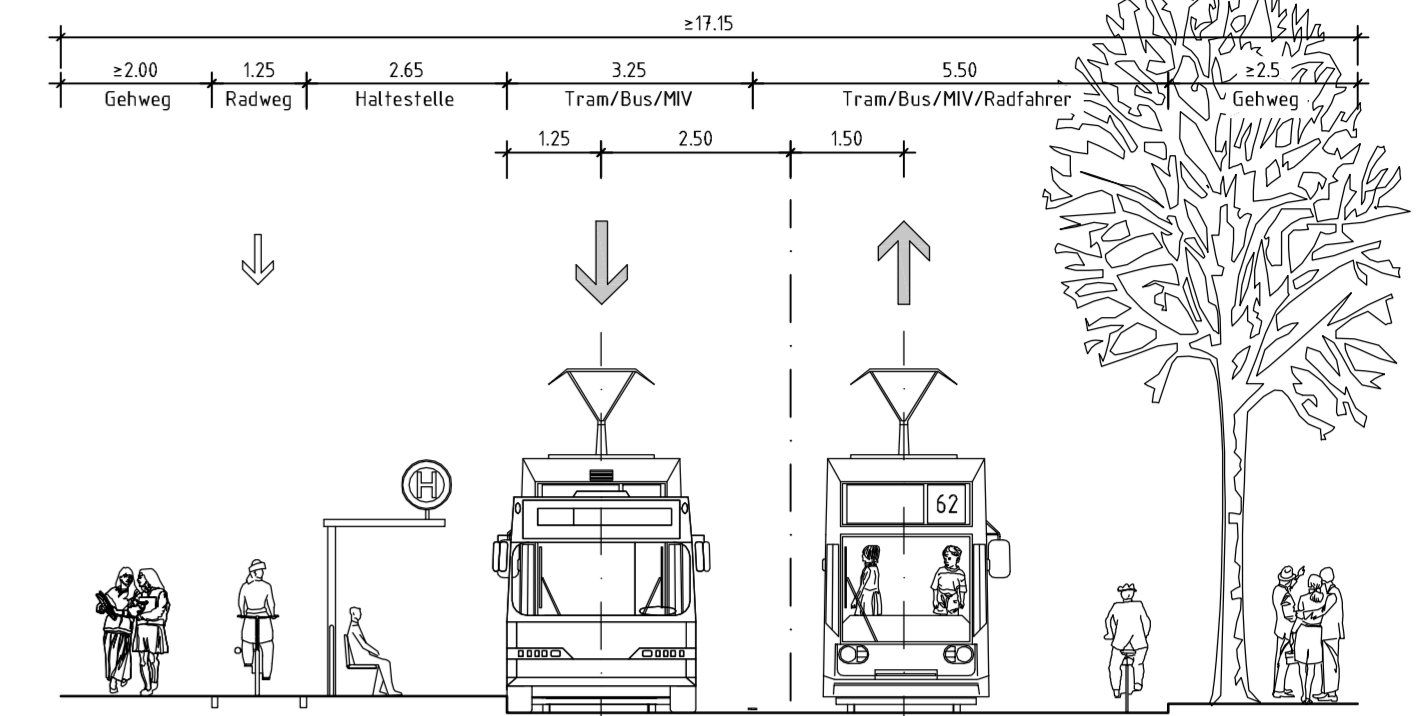


Bestand

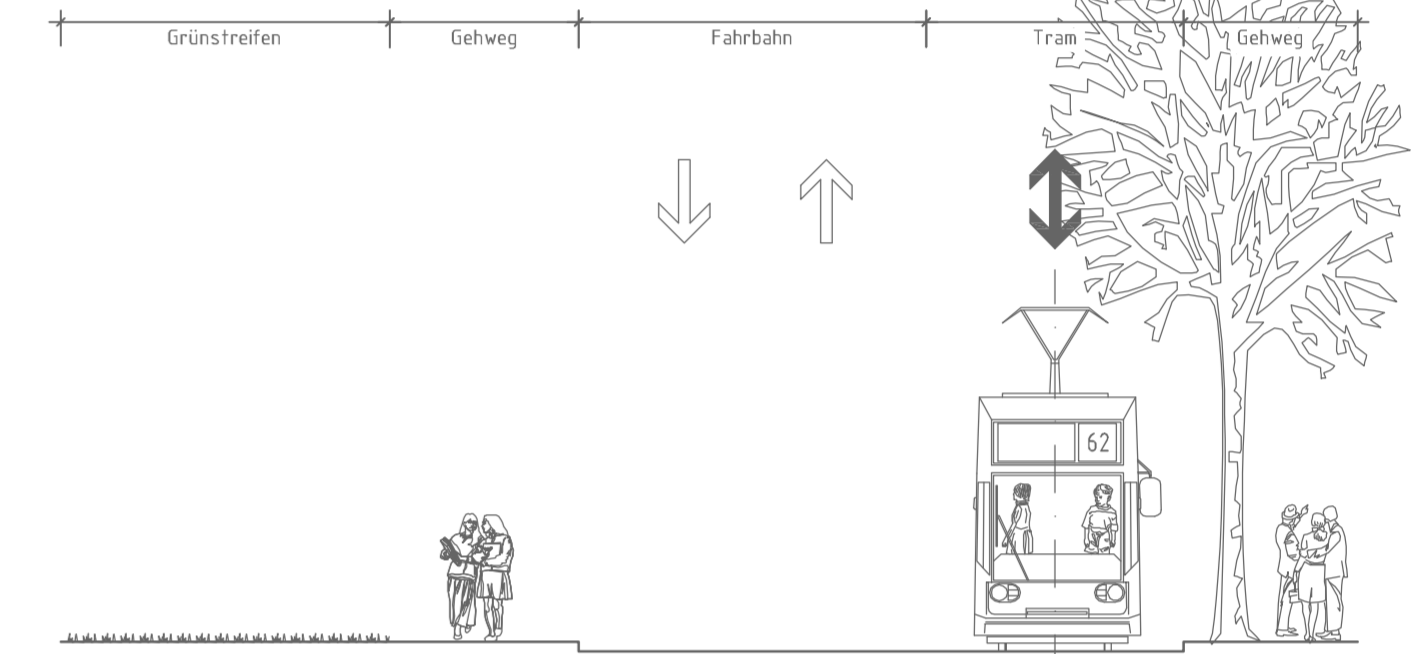


Querschnitt 3 - 3

Planung

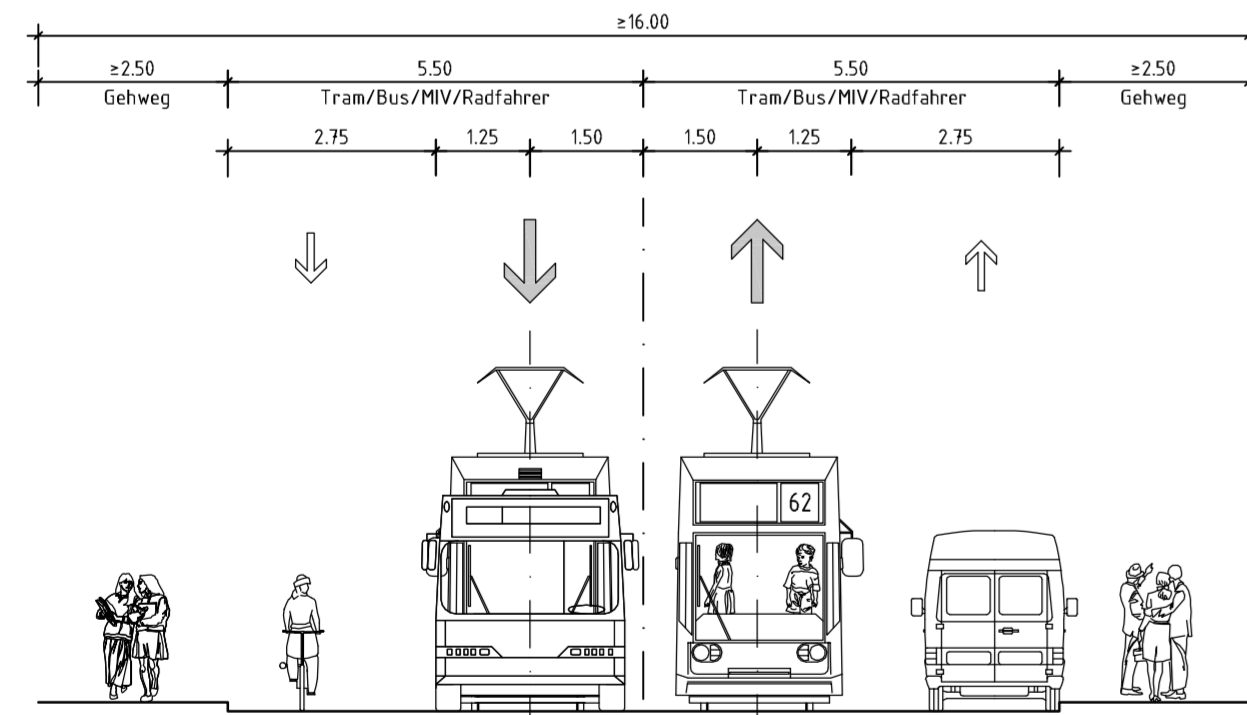


Bestand

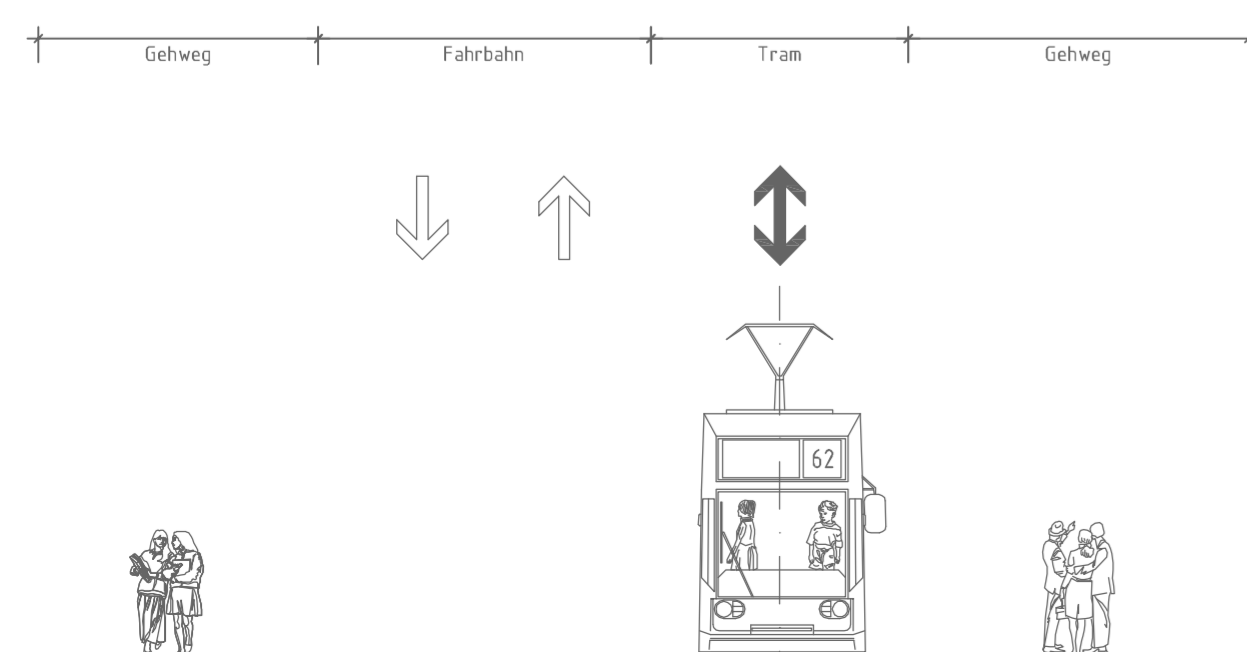


Querschnitt 4 - 4

Planung

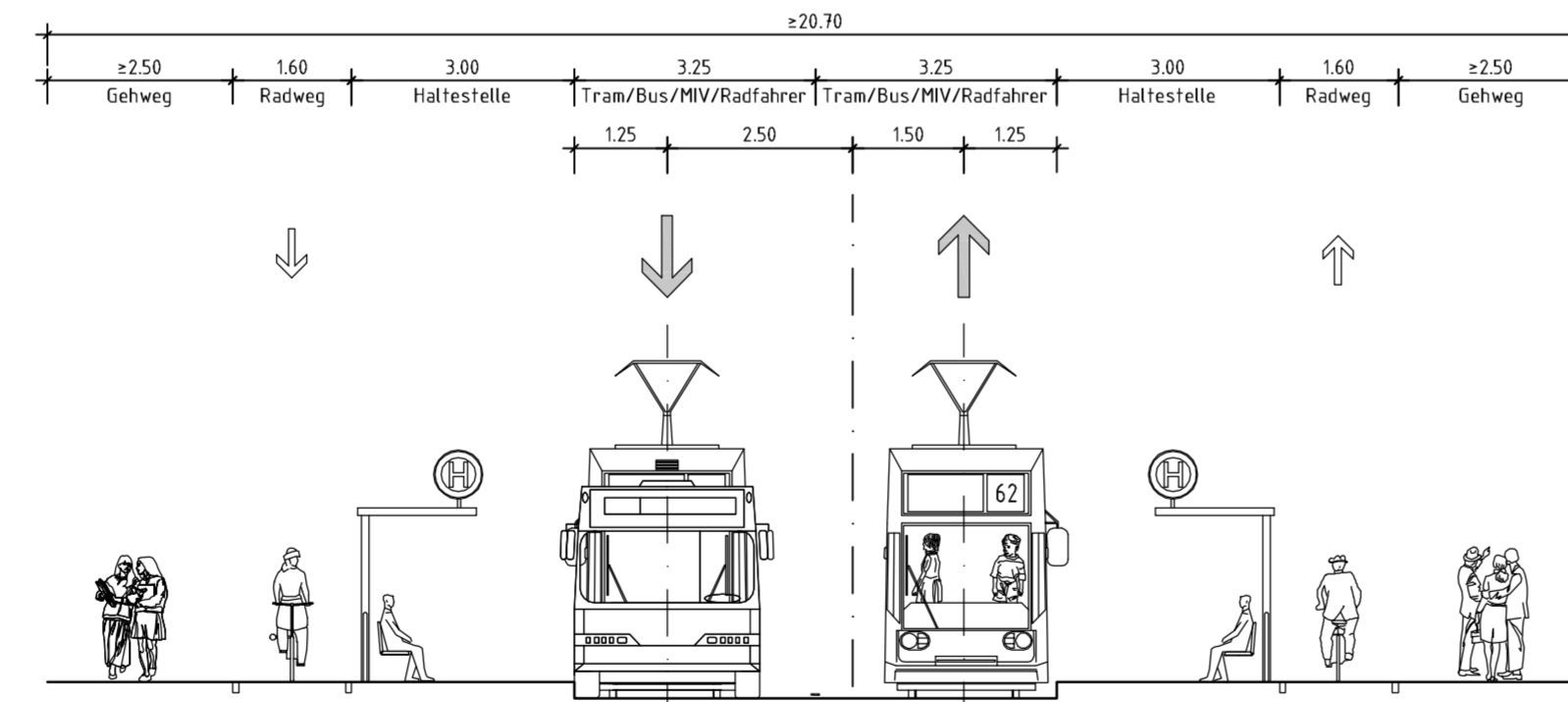


Bestand

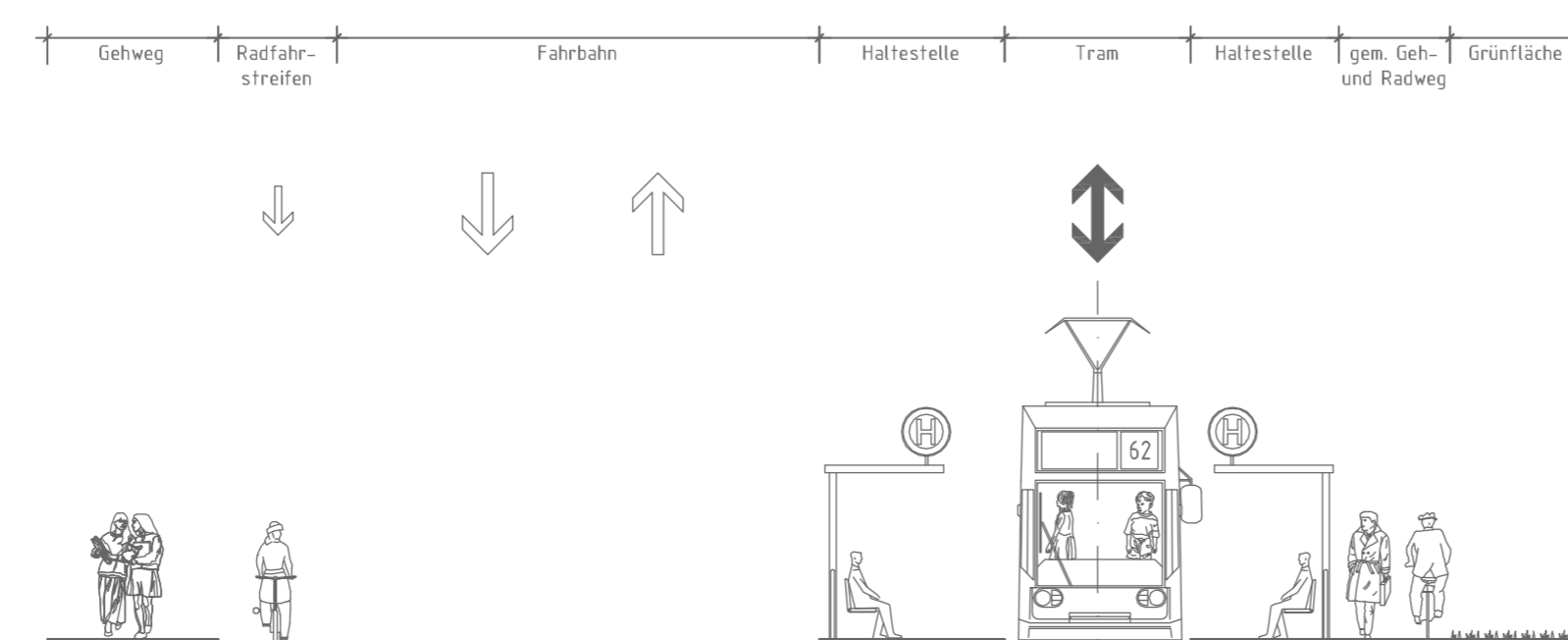


Querschnitt 5 - 5

Planung

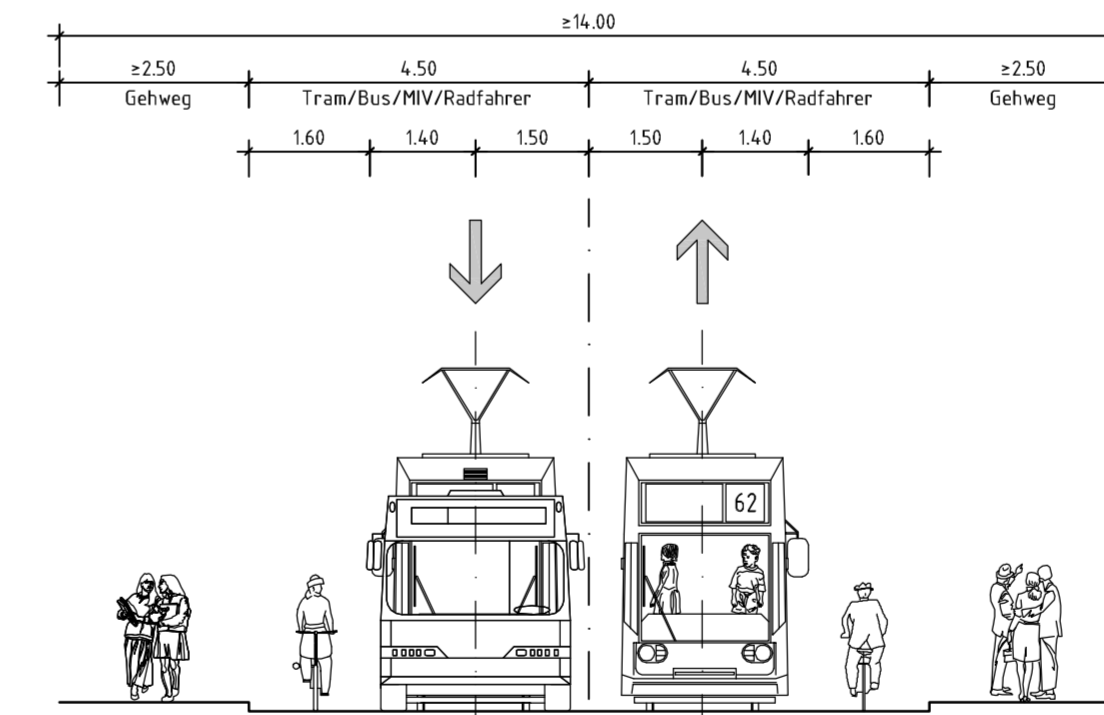


Bestand

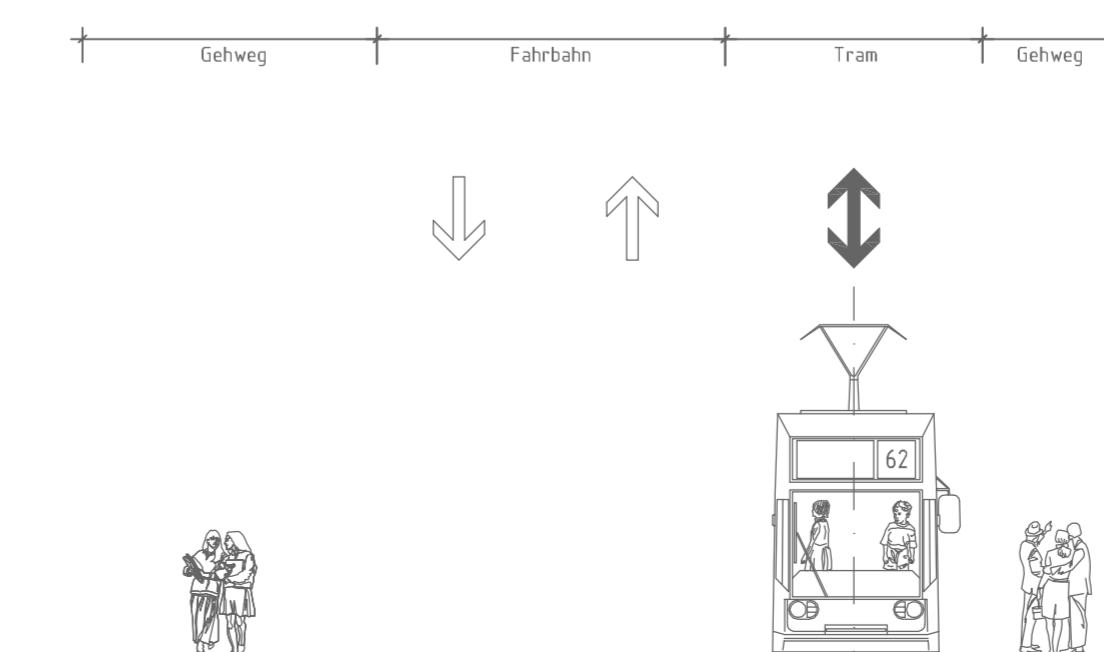


Querschnitt 6 - 6

Planung



Bestand



SPIEKERMANN BERATENDE INGENIEURE SPIEKERMANN AG Wichertstraße 14a 10439 Berlin Tel.: 030 446693-0 Fax: 030 446693-53		Datum	07/2009	Zeichen	Wappler
		bearbeitet:	07/2009	gezeichnet:	Berger
		geprüft:	07/2009		Wappler
		Berlin, den 28.09.2009			

Kartengrundlage: Alk-Daten Marzahn-Hellersdorf

Senatsverwaltung für Stadtentwicklung Abt. VII	Unterlage: 5.2 Blatt Nr.: 1/2 Reg. Nr.:
Straße: Hönover Straße/Hultschiner Damm Ortsteil: Marzahn-Hellersdorf	

Machbarkeitsstudie Straßenbahnneu- und -ausbau Ortskern Mahlsdorf	Maßstab: 1 : 100 Blattgröße: 890 x 594 Dateinamencode: MS000S01-06	Querschnitte 1 - 1 bis 6 - 6 Vorzugsvariante
Aufgestellt: Berlin, den:		