





Legende
Streckenbalken
 Belastung[Fzgj] IV(AP)
 [DTV_{WT}]

Nachrichtlich entnommen aus der "Machbarkeitsstudie für eine neue Straßenverbindung zwischen der Hönower Straße nördlich S-Bahnhof Mahlsdorf und dem Hultschiner Damm in Höhe Rahnsdorfer Straße im Bezirk Marzahn-Hellersdorf in Berlin", erstellt im Auftrag von SenStadt VII B, 2007

Anlage 1 zum Erläuterungsbericht

Nr.	Datum	Name	Änderung
<p>Fachplaner:</p>  <p>Köerneritzstraße 31 01067 Dresden Tel. (0351) 48 2 31 00 Fax (0351) 48 2 31 09</p>			
			<p>Datum</p> <p>Zeichen</p>
			<p>bearbeitet 10.12.2007 Schwarzbach</p> <p>gezeichnet 10.12.2007 Schwarzbach</p> <p>geprüft 10.12.2007</p>
<p>Generalplaner:</p>  <p>Köerneritzstraße 31 01067 Dresden Tel. (0351) 48 2 31 00 Fax (0351) 48 2 31 09</p>			
			<p>Projektleiter:</p> <p>Lagesystem:</p> <p>Höhensystem:</p>
<p>Vorhabenträger:</p>  <p>Senatsverwaltung für Stadtentwicklung Berlin Am Köllnischen Park 3 10179 Berlin</p>			<p>Unterlage 3.1</p> <p>Blatt-Nr. 1</p> <p>Auftr.-Nr. 81162 700</p>
<p>Planungsphase: Vorplanung</p>			
<p>Vorhaben: Machbarkeitsstudie für eine neue Straßenverbindung zwischen der Hönower Straße nördlich S-Bahnhof Mahlsdorf und dem Hultschiner Damm in Höhe Rahnsdorfer Straße</p>			<p>Vergleichsfall Variante 0 Verkehrsbelastung</p> <p>Maßstab: ca. 1:7500</p>

Legende
Streckenbalken
 Belastung[Fzgj IV(AP)]
 [DTV_{WT}]

Nachrichtlich entnommen aus der "Machbarkeitsstudie für eine neue Straßenverbindung zwischen der Hönower Straße nördlich S-Bahnhof Mahlsdorf und dem Hultschiner Damm in Höhe Rahnsdorfer Straße im Bezirk Marzahn-Hellersdorf in Berlin", erstellt im Auftrag von SenStadt VII B, 2007

Anlage 2 zum Erläuterungsbericht



Nr.	Datum	Name	Änderung		
<p>Fachplaner:</p>  VerkehrsConsult Dresden-Berlin GmbH Könnertstraße 31 01067 Dresden Tel. (0351) 48 2 31 00 Fax (0351) 48 2 31 09					
			Datum	Zeichen	
			bearbeitet	10.12.2007	Schwarzbach
			gezeichnet	10.12.2007	Schwarzbach
			geprüft	10.12.2007	
<p>Generalplaner:</p>  VerkehrsConsult Dresden-Berlin GmbH Könnertstraße 31 01067 Dresden Tel. (0351) 48 2 31 00 Fax (0351) 48 2 31 09					
<p>Projektleiter:</p>					
Lagesystem:			Höhensystem:		
<p>Vorhabenträger:</p>  Berlin Senatsverwaltung für Stadtentwicklung Berlin Am Köllnischen Park 3 10179 Berlin					
				Unterlage	3.1
				Blatt-Nr.	2
				Auftr.-Nr.	81162 700
<p>Planungsphase: Vorplanung</p>					
<p>Vorhaben: Machbarkeitsstudie für eine neue Straßenverbindung zwischen der Hönower Straße nördlich S-Bahnhof Mahlsdorf und dem Hultschiner Damm in Höhe Rahnsdorfer Straße</p>				<p>Planfall Variante 1a Verkehrsbelastung</p>	
				<p>Maßstab: ca. 1:7500</p>	