

Methodik

Im Rahmen der durchgeführten Vor-Ort-Analysen des Untersuchungsgebietes wurden die Beobachtungen fotografisch dokumentiert. Die bei den Ortsbegehungen aufgenommenen Fotos sind in der vorliegenden Fotodokumentation übersichtlich aufbereitet und dargestellt. Die Ortsbegehungen fanden in der 38. und der 39. KW 2007 statt.

Es wurden zwei Varianten der Fotodokumentation angefertigt, um den möglichen Informationsverlust, der durch die Aussortierung von Fotos auftritt, gering zu halten. Die umfangreichere Variante 1 ist nur in digitaler Form verfügbar. Sie beinhaltet zusätzlich für jede Variante eine Datei für das Programm GoogleEarth (Format *.kml), die eine Zuordnung der Fotos zur geografischen Lage möglich macht. Dazu wurden während der Aufnahme der Fotos zusätzlich GPS-Daten erhoben.





Innerhalb der Variante 2 der Fotodokumentation wurden die wichtigsten und markantesten Fotos ausgewählt. Sie ist die Basis für die gedruckte Form der Fotodokumentation.





Die Fotodokumentation ist hierarchisch aufgebaut, dies bedeutet, dass keine Fotos doppelt vorkommen. Bei überlappenden Abschnitten der Varianten sind die Fotos in der Variante mit der niedrigeren Ordnungsnummer dargestellt. Die Reihenfolge der Fotos innerhalb der Varianten folgt der Richtung von Süd nach Nord im Verlauf der Varianten, d. h. am Beispiel der Variante 0, dass das erste Foto im Bereich des Knotenpunktes Hultschiner Damm/Rahnsdorfer Straße und das letzte Foto im Bereich des S-Bahnhofes Mahlsdorf dargestellt ist. Die Nummer der Fotos in der Dokumentation entspricht den Zahlen im Dateinamen (ohne Zusätze).





Übersichtsplan










Quelle Hintergrundbild: GoogleEarth (Stand November 2007)

Name	Foto	Lage
		Bemerkungen
6757		<ul style="list-style-type: none"> • Hultschiner Damm • Südlich KP Rahnsdorfer Straße • Blickrichtung Nord
6800		<ul style="list-style-type: none"> • Hultschiner Damm • KP Rahnsdorfer Straße • Blickrichtung Nord
6805		<ul style="list-style-type: none"> • Hultschiner Damm • Nördlich KP Rahnsdorfer Straße • Blickrichtung Nord
6807		<ul style="list-style-type: none"> • Hultschiner Damm • Nördlich KP Rahnsdorfer Straße • Blickrichtung Süd





Name	Foto	Lage
		Bemerkungen
6821		<ul style="list-style-type: none"> • Hultschiner Damm • Nördlich KP Rahnsdorfer Straße • Blickrichtung Nord
6833		<ul style="list-style-type: none"> • Hultschiner Damm • Radweg nördlich KP Eisenstraße • Blickrichtung Nord
6893		<ul style="list-style-type: none"> • Hultschiner Damm • nördlich KP Eisenstraße • Blickrichtung Süd
6762		<ul style="list-style-type: none"> • Hultschiner Damm • Südlich KP Alt-Mahlsdorf (B1) • Blickrichtung Nord





Name	Foto	Lage
		Bemerkungen
6889	 25.09.2007 11:57	<ul style="list-style-type: none"> • Hultschiner Damm • Südlich KP Alt-Mahlsdorf (B1) • Blickrichtung Nord
6888	 25.09.2007 11:57	<ul style="list-style-type: none"> • Hultschiner Damm • Südlich KP Alt-Mahlsdorf (B1) • Blickrichtung Nord
6764	 25.09.2007 10:49	<ul style="list-style-type: none"> • Hultschiner Damm • Südlich KP Alt-Mahlsdorf (B1) • Blickrichtung Nord
6886	 25.09.2007 11:56	<ul style="list-style-type: none"> • Hultschiner Damm • Südlich KP Alt-Mahlsdorf (B1) • Blickrichtung Süd





Name	Foto	Lage
		Bemerkungen
6769		<ul style="list-style-type: none"> • KP Hultschiner Damm / Alt-Mahlsdorf (B1) • Blickrichtung Nord
		<ul style="list-style-type: none"> • Haltestelle Tram
6791		<ul style="list-style-type: none"> • Hönowener Straße • Nördlich KP Alt-Mahlsdorf (B1) • Blickrichtung Süd
		<ul style="list-style-type: none"> • Haltestelle Tram
6788		<ul style="list-style-type: none"> • Hönowener Straße • Nördlich KP Alt-Mahlsdorf (B1) • Blickrichtung Süd
		<ul style="list-style-type: none"> • Ende Radweg
0006		<ul style="list-style-type: none"> • Hönowener Straße • Nördlich KP Alt-Mahlsdorf (B1) • Blickrichtung Nord





Name	Foto	Lage
		Bemerkungen
6785		<ul style="list-style-type: none"> • Hönowener Straße • Nördlich KP Alt-Mahlsdorf (B1) • Blickrichtung Süd
0008		<ul style="list-style-type: none"> • Hönowener Straße • Nördlich KP Alt-Mahlsdorf (B1) • Blickrichtung Nord
6784		<ul style="list-style-type: none"> • Hönowener Straße • Südlich KP Wilhelmsmühlenweg • Blickrichtung Süd
0012		<ul style="list-style-type: none"> • Hönowener Straße • KP Wilhelmsmühlenweg • Blickrichtung Nord

Name	Foto	Lage
		Bemerkungen
0014		<ul style="list-style-type: none"> • Hönower Straße • Nördlich KP Wilhelmsmühlenweg • Blickrichtung Nord
0016		<ul style="list-style-type: none"> • Hönower Straße • KP Pestalozzistraße • Blickrichtung Nord
6781	 25.09.2007 10:53	<ul style="list-style-type: none"> • Hönower Straße • Nördlich KP Pestalozzistraße • Blickrichtung Süd
6780	 25.09.2007 10:53	<ul style="list-style-type: none"> • Hönower Straße • Nördlich KP Pestalozzistraße • Blickrichtung Süd

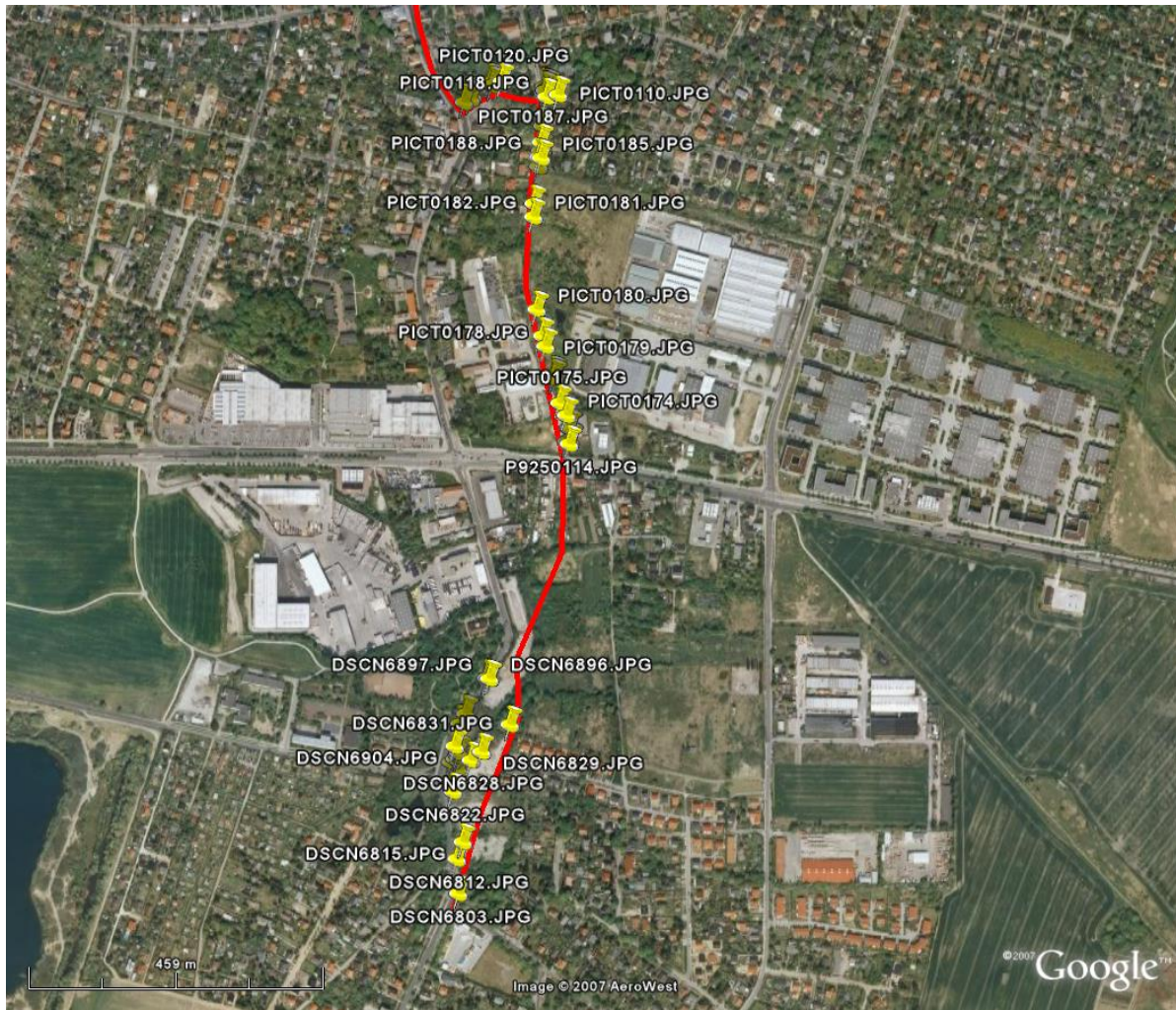
Name	Foto	Lage
		Bemerkungen
0018		<ul style="list-style-type: none"> • Hönow Straße • Nördlich KP Pestalozzistraße • Blickrichtung Nord
0128		<ul style="list-style-type: none"> • Hönow Straße • Südlich KP Fritz-Reuter-Straße • Blickrichtung Nord
6771		<ul style="list-style-type: none"> • Hönow Straße • KP Fritz-Reuter-Straße • Blickrichtung Nord
6779		<ul style="list-style-type: none"> • Hönow Straße • KP Fritz-Reuter-Straße • Blickrichtung Süd

Name	Foto	Lage
		Bemerkungen
0022		<ul style="list-style-type: none"> • Hönower Straße • KP Fritz-Reuter-Straße • Blickrichtung Nord
6772	 25.09.2007 10:51	<ul style="list-style-type: none"> • Hönower Straße • KP Treskowstraße • Blickrichtung Nord
6778	 25.09.2007 10:53	<ul style="list-style-type: none"> • Hönower Straße • Südlich KP Treskowstraße • Blickrichtung Süd
0023		<ul style="list-style-type: none"> • Hönower Straße • KP Treskowstraße • Blickrichtung Nord
		<ul style="list-style-type: none"> • Gleisverschwenkung

Name	Foto	Lage
		Bemerkungen
0130		<ul style="list-style-type: none"> • Hönower Straße • KP Treskowstraße • Blickrichtung West (in Treskowstraße)
		<ul style="list-style-type: none"> • Gleisverschwenkung
0024		<ul style="list-style-type: none"> • Hönower Straße • Nördlich KP Treskowstraße • Blickrichtung Nord
6777		<ul style="list-style-type: none"> • Hönower Straße • Nördlich KP Treskowstraße • Blickrichtung Süd
		<ul style="list-style-type: none"> • keine LSA am KP
0026		<ul style="list-style-type: none"> • Hönower Straße • Südlich S-Bahnhof Mahlsdorf • Blickrichtung Nord
		<ul style="list-style-type: none"> • Fußgänger-LSA





Name	Foto	Lage
		Bemerkungen
0033		<ul style="list-style-type: none"> • S-Bahnhof Mahlsdorf • Blickrichtung Südwest
		<ul style="list-style-type: none"> • Bike & Ride - Anlage
6776		<ul style="list-style-type: none"> • S-Bahnhof Mahlsdorf • Blickrichtung Südost
		<ul style="list-style-type: none"> • Unterführung
0037		<ul style="list-style-type: none"> • Hönower Straße • Nördlich S-Bahnhof Mahlsdorf • Blickrichtung Nord
6775		<ul style="list-style-type: none"> • Hönower Straße • Nördlich S-Bahnhof Mahlsdorf • Blickrichtung Süd
		<ul style="list-style-type: none"> • Bushaltestelle am rechten Fahrbahnrand



Übersichtsplan







Quelle Hintergrundbild: GoogleEarth (Stand November 2007)





Name	Foto	Lage
		Bemerkungen
6812	 <p style="text-align: right; color: orange; font-size: small;">25.09.2007 11:08</p>	<ul style="list-style-type: none"> • Hultschiner Damm • Nördlich KP Rahnsdorfer Straße • Blickrichtung Südost <hr/> <ul style="list-style-type: none"> • Geschützte Grünanlage
6815	 <p style="text-align: right; color: orange; font-size: small;">25.09.2007 11:09</p>	<ul style="list-style-type: none"> • Hultschiner Damm • Nördlich KP Rahnsdorfer Straße • Blickrichtung Ost <hr/>
6826	 <p style="text-align: right; color: orange; font-size: small;">25.09.2007 11:15</p>	<ul style="list-style-type: none"> • Hultschiner Damm • Südlich KP Eisenstraße/ Einfahrt Kieshandel • Blickrichtung Ost <hr/>
6828	 <p style="text-align: right; color: orange; font-size: small;">25.09.2007 11:18</p>	<ul style="list-style-type: none"> • Kieshandel <hr/>




Name	Foto	Lage
		Bemerkungen
6907		<ul style="list-style-type: none"> • Zwischen Hultschiner Damm und Kieshandel
6904		<ul style="list-style-type: none"> • Zwischen Hultschiner Damm und Kieshandel
6895		<ul style="list-style-type: none"> • Hultschiner Damm • Brachfläche an der östlichen Seite, nördlich des Kieshandels
9250114		<ul style="list-style-type: none"> • B1/B5 in Höhe der Einmündung An der Schule • Blickrichtung West

Name	Foto	Lage
		Bemerkungen
9250115		<ul style="list-style-type: none"> • B1/B5 in Höhe der Einmündung An der Schule • Blickrichtung Südost
169		<ul style="list-style-type: none"> • B1/B5 in Höhe der Einmündung An der Schule • Blickrichtung Nordost
171		<ul style="list-style-type: none"> • B1/B5 in Höhe der Einmündung An der Schule • Blickrichtung Süd
172		<ul style="list-style-type: none"> • An der Schule nördlich der Einmündung in die B1/B5 • Blickrichtung Nord

Name	Foto	Lage
		Bemerkungen
174		<ul style="list-style-type: none"> • An der Schule nördlich der Einmündung in die B1/B5 • Blickrichtung Süd
177		<ul style="list-style-type: none"> • An der Schule südlich der Pfadsperre • Blickrichtung Nord
178		<ul style="list-style-type: none"> • An der Schule innerhalb der Pfadsperren • Blickrichtung Nord
9180032		<ul style="list-style-type: none"> • An der Schule nördlich der Pfadsperren • Blickrichtung Süd

Name	Foto	Lage
		Bemerkungen
183		<ul style="list-style-type: none"> • An der Schule nördlich der Pfadsperren • Blickrichtung West • Einmündung der Variante 2
186		<ul style="list-style-type: none"> • An der Schule nördlich der Pfadsperren • Blickrichtung Nord
118		<ul style="list-style-type: none"> • An der Schule • KP Pestalozzistraße • Blickrichtung Nordost
117		<ul style="list-style-type: none"> • An der Schule • KP Pestalozzistraße • Blickrichtung Süd





Name	Foto	Lage
		Bemerkungen
113		<ul style="list-style-type: none"> • An der Schule • KP Pestalozzistraße • Blickrichtung West
120		<ul style="list-style-type: none"> • Pestalozzistraße • Westlich KP An der Schule • Blickrichtung West
121		<ul style="list-style-type: none"> • Pestalozzistraße • In Höhe Stadtteilzentrum „Pestalozzi-Treff“ • Blickrichtung Ost
122		<ul style="list-style-type: none"> • Pestalozzistraße • In Höhe Stadtteilzentrum „Pestalozzi-Treff“ • Blickrichtung Südwest





Name	Foto	Lage
		Bemerkungen
123		<ul style="list-style-type: none"> • Pestalozzistraße • KP Pestalozzistraße / Hönower Straße • Blickrichtung Süd
124		<ul style="list-style-type: none"> • Pestalozzistraße • KP Pestalozzistraße / Hönower Straße • Blickrichtung Nord
125		<ul style="list-style-type: none"> • Pestalozzistraße • KP Pestalozzistraße / Hönower Straße • Blickrichtung Ost



Übersichtsplan



Quelle Hintergrundbild: GoogleEarth (Stand November 2007)

Name	Foto	Lage
		Bemerkungen
160		<ul style="list-style-type: none"> • Pilgramer Straße • ca. 250 m südlich des KP „B1, B5“ • Blickrichtung West
		<ul style="list-style-type: none"> • Einmündung der Variante 2
164		<ul style="list-style-type: none"> • Pilgramer Straße • in Höhe der Einmündung der Variante 2 • Blickrichtung Ost
		<ul style="list-style-type: none"> • Gas-Schieberkreuz
165		<ul style="list-style-type: none"> • Pilgramer Straße • in Höhe der Einmündung der Variante 2 • Blickrichtung Nord
162		<ul style="list-style-type: none"> • Pilgramer Straße • nördlich der Einmündung der Variante 2 • Blickrichtung Süd





Name	Foto	Lage
		Bemerkungen
168		<ul style="list-style-type: none"> • Pilgramer Straße • ca. 100 m südlich des KP „B1, B5“ • Blickrichtung Nord
157		<ul style="list-style-type: none"> • Pilgramer Straße • ca. 100 m südlich des KP „B1, B5“ • Blickrichtung Süd
156		<ul style="list-style-type: none"> • Pilgramer Straße • KP „Pilgramer Straße / B1, B5“ • Blickrichtung Süd
154		<ul style="list-style-type: none"> • Landsberger Straße • KP „Pilgramer Straße / B1, B5“ • Blickrichtung Südwest





Name	Foto	Lage
		Bemerkungen
153		<ul style="list-style-type: none"> • Landsberger Straße • KP „Pilgramer Straße / B1, B5“ • Blickrichtung Süd
152		<ul style="list-style-type: none"> • Landsberger Straße • KP „Pilgramer Straße / B1, B5“ • Blickrichtung Südost
147		<ul style="list-style-type: none"> • Landsberger Straße • ca. 70 m vor KP „Friesacker Straße“ • Blickrichtung Nord
148		<ul style="list-style-type: none"> • Landsberger Straße • ca. 60 m vor KP „Friesacker Straße“ • Blickrichtung West
		<ul style="list-style-type: none"> • Einmündung der Variante 2





Übersichtsplan











Quelle Hintergrundbild: GoogleEarth (Stand November 2007)

Name	Foto	Lage
		Bemerkungen
143		<ul style="list-style-type: none"> • Landsberger Straße • KP Hummelstraße • Blickrichtung Süd
		<ul style="list-style-type: none"> • Provisorische Baustellen-LSA
141		<ul style="list-style-type: none"> • Landsberger Straße • KP Bachstraße • Blickrichtung Süd
135		<ul style="list-style-type: none"> • Landsberger Straße • KP Donizettstraße • Blickrichtung Nord
		<ul style="list-style-type: none"> • Zone 30 km/h
138		<ul style="list-style-type: none"> • Landsberger Straße • KP Donizettstraße • Blickrichtung Süd

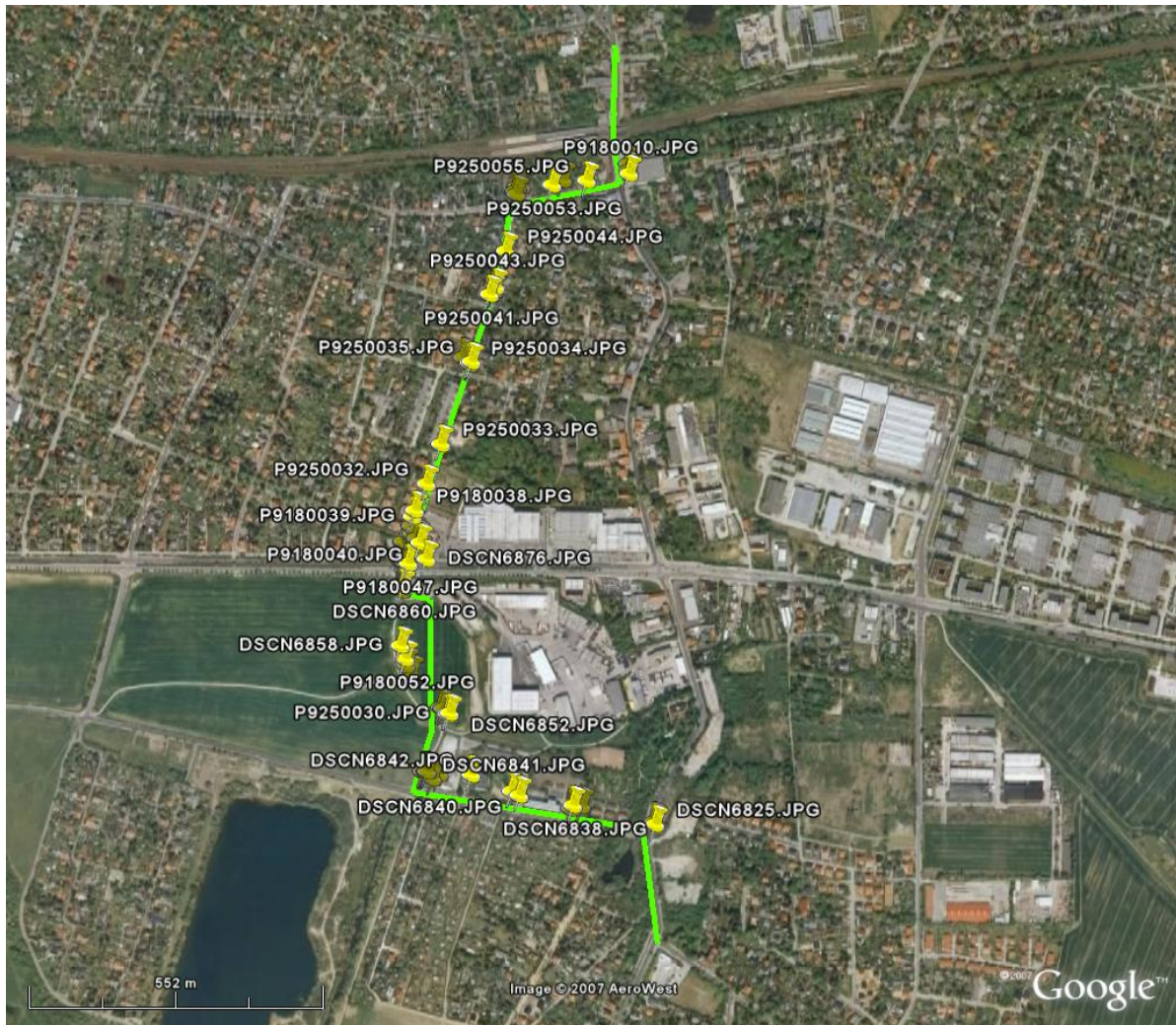
Name	Foto	Lage
		Bemerkungen
137		<ul style="list-style-type: none"> • Landsberger Straße • Blickrichtung Nord-Ost (Richtung Bahndamm)
		<ul style="list-style-type: none"> • Straße nicht durchführend
94		<ul style="list-style-type: none"> • Landsberger Straße • Nördlich Bahndamm • Blickrichtung Süd
92		<ul style="list-style-type: none"> • Menzelstraße • 30 m westlich KP Verdistrasse • Blickrichtung Ost
85		<ul style="list-style-type: none"> • Menzelstraße • 20 m westlich KP Rembrandtstraße • Blickrichtung Ost

Name	Foto	Lage
		Bemerkungen
82		<ul style="list-style-type: none"> • Menzelstraße • 15 m östlich Lemkestraße • Blickrichtung Ost
79		<ul style="list-style-type: none"> • Menzelstraße • KP Lemkestraße • Blickrichtung West, Zufahrt Menzelstraße
77		<ul style="list-style-type: none"> • Lemkestraße • KP Menzelstraße • Blickrichtung Nord
76		<ul style="list-style-type: none"> • Lemkestraße • Südlich KP Menzelstraße • Blickrichtung Süd
		<ul style="list-style-type: none"> • Niveaugleiche Kreuzung der Bahnstrecke





Name	Foto	Lage
		Bemerkungen
71		<ul style="list-style-type: none"> • Führung Variante 3 über westliche Verlängerung Menzelstraße • Blickrichtung Ost
69		<ul style="list-style-type: none"> • Führung Variante 3 über westliche Verlängerung Menzelstraße/ Geh- und Radweg • Blickrichtung Ost <ul style="list-style-type: none"> • Zaun am Grundstück von DB System
65		<ul style="list-style-type: none"> • Führung Variante 3 über westliche Verlängerung Menzelstraße/ Geh- und Radweg • Höhe Florastraße • Blickrichtung Ost <ul style="list-style-type: none"> • Zaun am Grundstück von DB System
55		<ul style="list-style-type: none"> • Führung Variante 3 über westliche Verlängerung Menzelstraße/ Geh- und Radweg • 80 m südwestlich Florastraße • Blickrichtung Ost





Name	Foto	Lage
		Bemerkungen
50		<ul style="list-style-type: none"> • Führung Variante 3 über westliche Verlängerung Menzelstraße • 200 m südöstlich Hönowe Straße • Blickrichtung Ost
47		<ul style="list-style-type: none"> • Führung Variante 3 von Hönowe Straße nach Ost • 100 m westlich Hönowe Straße • Blickrichtung West
45		<ul style="list-style-type: none"> • Führung Variante 3 von Hönowe Straße nach Ost • 100 m westlich Hönowe Straße • Blickrichtung Süd-Ost
42		<ul style="list-style-type: none"> • Hönowe Straße, Führung Variante 3 nach Ost • 50 m nördlich KP Wodanstraße • Blickrichtung Süd-Ost
		<ul style="list-style-type: none"> • Stellplätze P&R

Übersichtsplan











Quelle Hintergrundbild: GoogleEarth (Stand November 2007)





Name	Foto	Lage
		Bemerkungen
6825		<ul style="list-style-type: none"> • Hultschiner Damm • KP Eisenstraße • Blickrichtung West (in Richtung Eisenstraße)
6837		<ul style="list-style-type: none"> • Eisenstraße • 140 m westlich Hultschiner Damm • Blickrichtung Ost
6839		<ul style="list-style-type: none"> • Eisenstraße • Schule • Blickrichtung West
6841		<ul style="list-style-type: none"> • Eisenstraße • KP Kethelitzweg • Blickrichtung West





Name	Foto	Lage
		Bemerkungen
6845		<ul style="list-style-type: none"> • Eisenstraße • Blickrichtung West – Abzweig Linienführung Variante 4 nach Nord über Berliner Balkon
6846		<ul style="list-style-type: none"> • Eisenstraße • Blickrichtung Nord • Einfahrt Betriebsgelände
6849		<ul style="list-style-type: none"> • Eisenstraße • Blickrichtung West – Abzweig Linienführung Variante 4 nach Nord über Wanderweg Berliner Balkon
6853		<ul style="list-style-type: none"> • Geplante Linienführung Variante 4 ab Eisenstraße über Wanderweg Berliner Balkon • 120 m nördlich Eisenstraße • Blickrichtung Süd





Name	Foto	Lage
		Bemerkungen
9250030		<ul style="list-style-type: none"> • Geplante Linienführung Variante 4 ab Elsenstraße über Wanderweg Berliner Balkon • 120 m nördlich Elsenstraße • Blickrichtung Nord-Ost
6855	 25.09.2007 11:36	<ul style="list-style-type: none"> • Geplante Linienführung Variante 4 ab Elsenstraße über Wanderweg Berliner Balkon • Blickrichtung Nord zum Aussichtspunkt
6856	 25.09.2007 11:37	<ul style="list-style-type: none"> • Geplante Linienführung Variante 4 ab Elsenstraße über Wanderweg Berliner Balkon • Blickrichtung Nord vom Aussichtspunkt
6860	 25.09.2007 11:40	<ul style="list-style-type: none"> • Geplante Linienführung Variante 4 ab Elsenstraße über Wanderweg Berliner Balkon • 60 m südlich Alt-Mahlsdorf (B1) • Blickrichtung Nord <ul style="list-style-type: none"> • Markierung Gasleitung

Name	Foto	Lage
		Bemerkungen
6863	 <p style="text-align: right; color: orange; font-size: small;">25.09.2007 11:41</p>	<ul style="list-style-type: none"> • Geplante Linienführung Variante 4 ab Alt-Mahlsdorf über Wanderweg Berliner Balkon • Blickrichtung Süd <hr/> <ul style="list-style-type: none"> • Kunstobjekte
6864	 <p style="text-align: right; color: orange; font-size: small;">25.09.2007 11:41</p>	<ul style="list-style-type: none"> • Geplante Linienführung Variante 4 ab Alt-Mahlsdorf über Wanderweg Berliner Balkon • Blickrichtung Süd <hr/>
6866	 <p style="text-align: right; color: orange; font-size: small;">25.09.2007 11:42</p>	<ul style="list-style-type: none"> • Alt-Mahlsdorf (B1) • KP Neuenhagener Straße • Blickrichtung Nord <hr/>
6867	 <p style="text-align: right; color: orange; font-size: small;">25.09.2007 11:42</p>	<ul style="list-style-type: none"> • Alt-Mahlsdorf (B1) • KP Neuenhagener Straße • Blickrichtung Ost <hr/> <ul style="list-style-type: none"> • Radwegführung

Name	Foto	Lage
		Bemerkungen
6868		<ul style="list-style-type: none"> • Alt-Mahlsdorf (B1) • KP Neuenhagener Straße • Blickrichtung West
6869		<ul style="list-style-type: none"> • Alt-Mahlsdorf (B1) • KP Neuenhagener Straße • Blickrichtung Ost
6871		<ul style="list-style-type: none"> • Alt-Mahlsdorf (B1) • KP Neuenhagener Straße • Blickrichtung West
6873		<ul style="list-style-type: none"> • Neuenhagener Straße • 25 m nördlich Alt-Mahlsdorf • Blickrichtung Nord
		<ul style="list-style-type: none"> • Beschränkung auf 5,5t

Name	Foto	Lage
		Bemerkungen
9180039		<ul style="list-style-type: none"> • Neuenhagener Straße • 55 m nördlich Alt-Mahlsdorf • Blickrichtung Süd
9250033		<ul style="list-style-type: none"> • Neuenhagener Straße • KP Dirschauer Straße • Blickrichtung Nord
9250035		<ul style="list-style-type: none"> • Neuenhagener Straße • KP Thorner Straße • Blickrichtung Nord
9250040		<ul style="list-style-type: none"> • Neuenhagener Straße • KP Wilhelmsmühlenweg • Blickrichtung Ost

Name	Foto	Lage
		Bemerkungen
9250043		<ul style="list-style-type: none"> • Neuenhagener Straße • KP Wilhelmsmühlenweg • Blickrichtung Nord
		<ul style="list-style-type: none"> • Neuenhagener Straße ab Wilhelmsmühlenweg Einbahnstraße • Zone 30 km/h
9250045		<ul style="list-style-type: none"> • KP Neuenhagener Straße/ Treskowstraße • Blickrichtung Ost, Zufahrt Treskowstraße Ost
9250047		<ul style="list-style-type: none"> • KP Neuenhagener Straße/ Treskowstraße • Blickrichtung West, Zufahrt Treskowstraße West
9250049		<ul style="list-style-type: none"> • KP Neuenhagener Straße/ Treskowstraße • Blickrichtung Nord, Ausfahrt Gleisschleife
		<ul style="list-style-type: none"> • Einbahnstraße

Name	Foto	Lage
		Bemerkungen
9250051		<ul style="list-style-type: none"> • KP Neuenhagener Straße/ Treskowstraße • Blickrichtung Ost, Zufahrt Treskowstraße Ost
9250054		<ul style="list-style-type: none"> • Treskowstraße • Einfahrt Gleisschleife
9180009		<ul style="list-style-type: none"> • Hönower Straße • KP Treskowstraße • Blickrichtung West, Zufahrt Treskowstraße
9180011		<ul style="list-style-type: none"> • Hönower Straße • KP Treskowstraße • Blickrichtung West, Zufahrt Treskowstraße
		<ul style="list-style-type: none"> • Einbahnstraße