










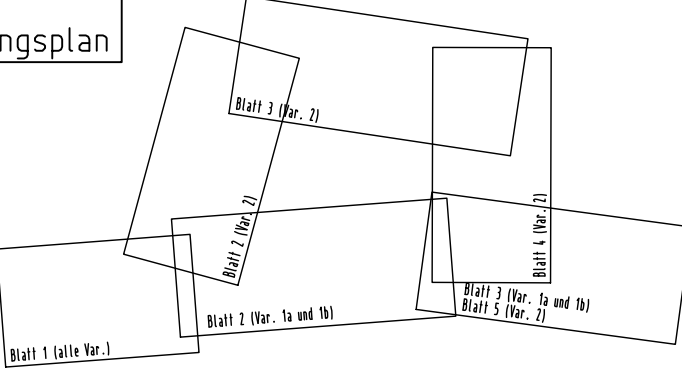





Legende:

-  Fahrbahn
-  Pflaster
-  Rasengleis
-  Grünstreifen/Bäume/Parken/Lieferrn
-  Gehweg
-  Haltestelle
-  Radweg
-  Flurstücksgrenzen
-  privates Grundstück
-  öffentliches Grundstück
-  Gleise

Funktionsdarstellung,
kein Beschilderungs- oder Markierungsplan

Lage der Gleise (Gleisgeometrie)
wurde planerisch nicht vertieft



Nr.	Datum	Name	Änderung
Fachplaner:			
 VerkehrsConsult Dresden-Berlin GmbH		Könnertitzstraße 31 01067 Dresden Tel. (0351) 48 2 31 00 Fax (0351) 48 2 31 09	
Generalplaner:		Projektleiter:	
 VerkehrsConsult Dresden-Berlin GmbH		Könnertitzstraße 31 01067 Dresden Tel. (0351) 48 2 31 00 Fax (0351) 48 2 31 09	
Vorhabenträger:		Lagesystem: Netz 88	
		Höhensystem: NHN	
Planungsphase: Vorplanung		Unterlage: 7	
Vorhaben: Machbarkeitsstudie für eine neue Straßenverbindung zwischen der Hönower Straße nördlich S-Bahnhof Mahlsdorf und dem Hultschiner Damm in Höhe Rahnsdorfer Straße		Blatt-Nr.: 3	
Lageplan 3 Variante 2		Auftr.-Nr.: 81162 700	
Maßstab: 1:1000/100			