











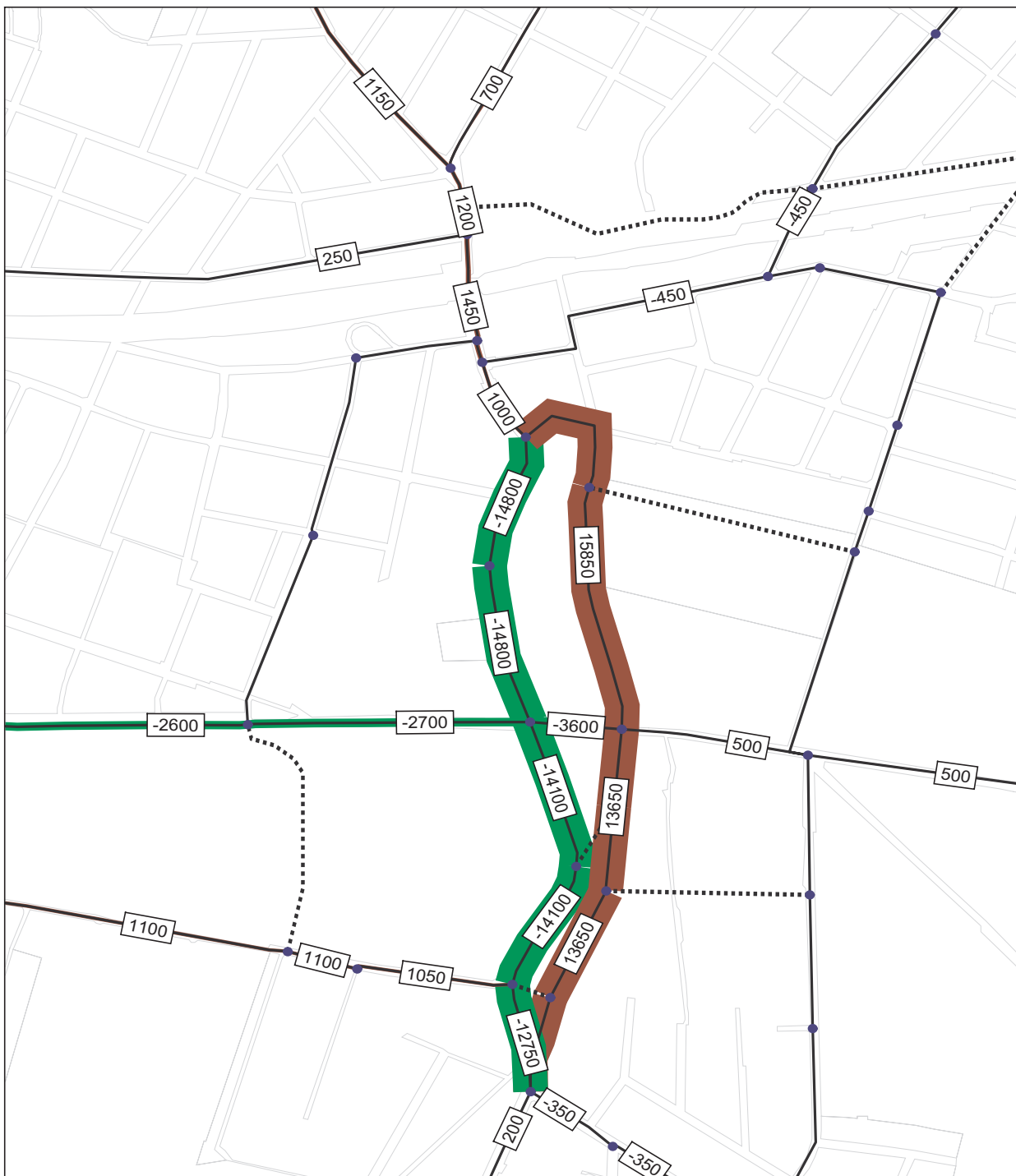
Legende
Streckenbalken
 Belastung[Fz] IV(AP)
 [DTV_{wT}]

Nr.	Datum	Name	Änderung
Fachplaner:  VerkehrsConsult Dresden-Berlin GmbH Könnertstraße 31 01067 Dresden Tel. (0351) 48 2 31 00 Fax (0351) 48 2 31 09			Datum Zeichen
Generalplaner:  VerkehrsConsult Dresden-Berlin GmbH Könnertstraße 31 01067 Dresden Tel. (0351) 48 2 31 00 Fax (0351) 48 2 31 09			bearbeitet 10.12.2007 Schwarzbach gezeichnet 10.12.2007 Schwarzbach geprüft 10.12.2007
Vorhabenträger:  Berlin Senatsverwaltung für Stadtentwicklung Berlin Am Köllnischen Park 3 10179 Berlin			Projektleiter: Lagesystem: Höhensystem:
Planungsphase: Vorplanung			Unterlage 3.1 Blatt-Nr. 2 Auftr.-Nr. 81162 700
Vorhaben: Machbarkeitsstudie für eine neue Straßenverbindung zwischen der Hönower Straße nördlich S-Bahnhof Mahlsdorf und dem Hultschiner Damm in Höhe Rahnsdorfer Straße			Planfall Variante 1a Verkehrsbelastung Maßstab: ca. 1:7500



Legende
Streckenbalken
 Belastung[Fzgj IV(AP)]
 [DTV_{WT}]

Nr.	Datum	Name	Änderung
Fachplaner:  VerkehrsConsult Dresden-Berlin GmbH Könnertstraße 31 01067 Dresden Tel. (0351) 48 2 31 00 Fax (0351) 48 2 31 09			Datum Zeichen
			bearbeitet 10.12.2007 Schwarzbach gezeichnet 10.12.2007 Schwarzbach geprüft 10.12.2007
Generalplaner:  VerkehrsConsult Dresden-Berlin GmbH Könnertstraße 31 01067 Dresden Tel. (0351) 48 2 31 00 Fax (0351) 48 2 31 09			Projektleiter: Lagesystem: Höhensystem:
Vorhabenträger:  Berlin Senatsverwaltung für Stadtentwicklung Berlin Am Köllnischen Park 3 10179 Berlin			Unterlage 3.1 Blatt-Nr. 4 Auftr.-Nr. 81162 700
Planungsphase: Vorplanung			
Vorhaben: Machbarkeitsstudie für eine neue Straßenverbindung zwischen der Hönower Straße nördlich S-Bahnhof Mahlsdorf und dem Hultschiner Damm in Höhe Rahnsdorfer Straße			Planfall Variante 1b Verkehrsbelastung Maßstab: ca. 1:7500



Legende

Streckenbalken

Belastung[Fzgj IV(AP) - Balkenbreite
Balkenbreite [DTV_{WT}]

<= 0
 > 0

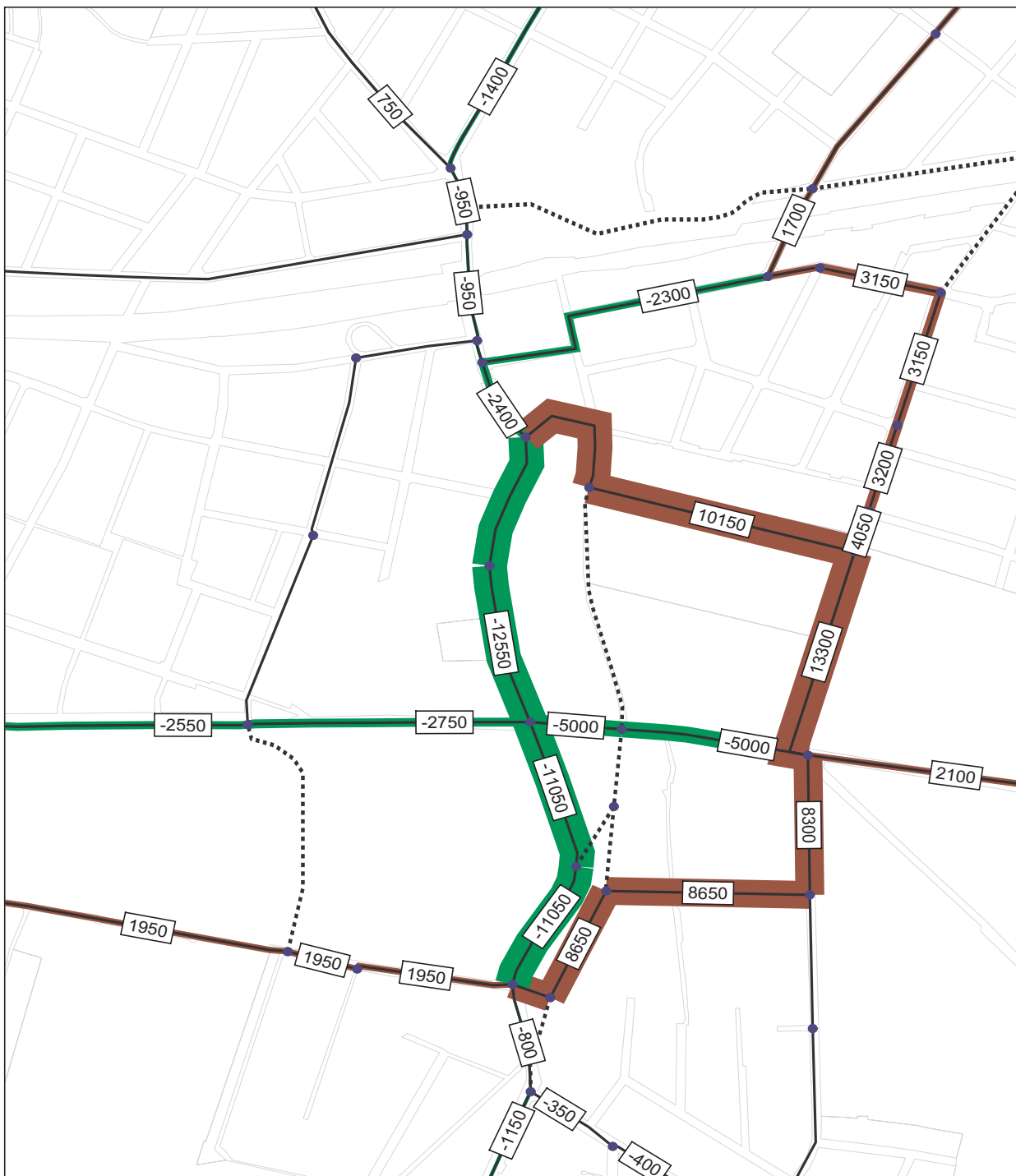
Nr.	Datum	Name	Änderung																														
<table border="1" style="width: 100%; border-collapse: collapse;"> <tr> <td style="width: 70%;"> Fachplaner: VerkehrsConsult Dresden-Berlin GmbH Könnertstraße 31 01067 Dresden Tel. (0351) 48 2 31 00 Fax (0351) 48 2 31 09 </td> <td style="width: 30%; text-align: center;"> <table border="1" style="width: 100%; border-collapse: collapse;"> <tr> <th style="width: 30%;">Datum</th> <th style="width: 70%;">Zeichen</th> </tr> <tr> <td>bearbeitet</td> <td>10.12.2007 Schwarzbach</td> </tr> <tr> <td>gezeichnet</td> <td>10.12.2007 Schwarzbach</td> </tr> <tr> <td>geprüft</td> <td>10.12.2007</td> </tr> </table> </td> </tr> <tr> <td> Generalplaner: VerkehrsConsult Dresden-Berlin GmbH Könnertstraße 31 01067 Dresden Tel. (0351) 48 2 31 00 Fax (0351) 48 2 31 09 </td> <td> Projektleiter: <table border="1" style="width: 100%; border-collapse: collapse;"> <tr> <td style="width: 50%;">Lagesystem:</td> <td style="width: 50%;">Höhensystem:</td> </tr> </table> </td> </tr> <tr> <td> Vorhabenträger: Berlin Senatsverwaltung für Stadtentwicklung Berlin Am Köllnischen Park 3 10179 Berlin </td> <td> <table border="1" style="width: 100%; border-collapse: collapse;"> <tr> <td style="width: 30%;">Unterlage</td> <td style="width: 70%;">3.1</td> </tr> <tr> <td>Blaft-Nr.</td> <td>5</td> </tr> <tr> <td>Aufr.-Nr.</td> <td>81162 700</td> </tr> </table> </td> </tr> <tr> <td colspan="4"> Planungsphase: Vorplanung </td> </tr> <tr> <td colspan="3"> Vorhaben: Machbarkeitsstudie für eine neue Straßenverbindung zwischen der Hönower Straße nördlich S-Bahnhof Mahlsdorf und dem Hultschiner Damm in Höhe Rahnsdorfer Straße </td> <td style="text-align: center;"> Planfall Variante 1b Differenzdarstellung Maßstab: ca. 1:7500 </td> </tr> </table>				Fachplaner: VerkehrsConsult Dresden-Berlin GmbH Könnertstraße 31 01067 Dresden Tel. (0351) 48 2 31 00 Fax (0351) 48 2 31 09	<table border="1" style="width: 100%; border-collapse: collapse;"> <tr> <th style="width: 30%;">Datum</th> <th style="width: 70%;">Zeichen</th> </tr> <tr> <td>bearbeitet</td> <td>10.12.2007 Schwarzbach</td> </tr> <tr> <td>gezeichnet</td> <td>10.12.2007 Schwarzbach</td> </tr> <tr> <td>geprüft</td> <td>10.12.2007</td> </tr> </table>	Datum	Zeichen	bearbeitet	10.12.2007 Schwarzbach	gezeichnet	10.12.2007 Schwarzbach	geprüft	10.12.2007	Generalplaner: VerkehrsConsult Dresden-Berlin GmbH Könnertstraße 31 01067 Dresden Tel. (0351) 48 2 31 00 Fax (0351) 48 2 31 09	Projektleiter: <table border="1" style="width: 100%; border-collapse: collapse;"> <tr> <td style="width: 50%;">Lagesystem:</td> <td style="width: 50%;">Höhensystem:</td> </tr> </table>	Lagesystem:	Höhensystem:	Vorhabenträger: Berlin Senatsverwaltung für Stadtentwicklung Berlin Am Köllnischen Park 3 10179 Berlin	<table border="1" style="width: 100%; border-collapse: collapse;"> <tr> <td style="width: 30%;">Unterlage</td> <td style="width: 70%;">3.1</td> </tr> <tr> <td>Blaft-Nr.</td> <td>5</td> </tr> <tr> <td>Aufr.-Nr.</td> <td>81162 700</td> </tr> </table>	Unterlage	3.1	Blaft-Nr.	5	Aufr.-Nr.	81162 700	Planungsphase: Vorplanung				Vorhaben: Machbarkeitsstudie für eine neue Straßenverbindung zwischen der Hönower Straße nördlich S-Bahnhof Mahlsdorf und dem Hultschiner Damm in Höhe Rahnsdorfer Straße			Planfall Variante 1b Differenzdarstellung Maßstab: ca. 1:7500
Fachplaner: VerkehrsConsult Dresden-Berlin GmbH Könnertstraße 31 01067 Dresden Tel. (0351) 48 2 31 00 Fax (0351) 48 2 31 09	<table border="1" style="width: 100%; border-collapse: collapse;"> <tr> <th style="width: 30%;">Datum</th> <th style="width: 70%;">Zeichen</th> </tr> <tr> <td>bearbeitet</td> <td>10.12.2007 Schwarzbach</td> </tr> <tr> <td>gezeichnet</td> <td>10.12.2007 Schwarzbach</td> </tr> <tr> <td>geprüft</td> <td>10.12.2007</td> </tr> </table>	Datum	Zeichen	bearbeitet	10.12.2007 Schwarzbach	gezeichnet	10.12.2007 Schwarzbach	geprüft	10.12.2007																								
Datum	Zeichen																																
bearbeitet	10.12.2007 Schwarzbach																																
gezeichnet	10.12.2007 Schwarzbach																																
geprüft	10.12.2007																																
Generalplaner: VerkehrsConsult Dresden-Berlin GmbH Könnertstraße 31 01067 Dresden Tel. (0351) 48 2 31 00 Fax (0351) 48 2 31 09	Projektleiter: <table border="1" style="width: 100%; border-collapse: collapse;"> <tr> <td style="width: 50%;">Lagesystem:</td> <td style="width: 50%;">Höhensystem:</td> </tr> </table>	Lagesystem:	Höhensystem:																														
Lagesystem:	Höhensystem:																																
Vorhabenträger: Berlin Senatsverwaltung für Stadtentwicklung Berlin Am Köllnischen Park 3 10179 Berlin	<table border="1" style="width: 100%; border-collapse: collapse;"> <tr> <td style="width: 30%;">Unterlage</td> <td style="width: 70%;">3.1</td> </tr> <tr> <td>Blaft-Nr.</td> <td>5</td> </tr> <tr> <td>Aufr.-Nr.</td> <td>81162 700</td> </tr> </table>	Unterlage	3.1	Blaft-Nr.	5	Aufr.-Nr.	81162 700																										
Unterlage	3.1																																
Blaft-Nr.	5																																
Aufr.-Nr.	81162 700																																
Planungsphase: Vorplanung																																	
Vorhaben: Machbarkeitsstudie für eine neue Straßenverbindung zwischen der Hönower Straße nördlich S-Bahnhof Mahlsdorf und dem Hultschiner Damm in Höhe Rahnsdorfer Straße			Planfall Variante 1b Differenzdarstellung Maßstab: ca. 1:7500																														



Legende
Streckenbalken
 Belastung[Fzgj IV(AP)]
 [DTV_{WT}]

Nr.	Datum	Name	Änderung																	
<table border="1" style="width: 100%;"> <tr> <td colspan="2"> Fachplaner: VerkehrsConsult Dresden-Berlin GmbH Könnertstraße 31 01067 Dresden Tel. (0351) 48 2 31 00 Fax (0351) 48 2 31 09 </td> <td> Datum Zeichen </td> </tr> <tr> <td colspan="2"> Generalplaner: VerkehrsConsult Dresden-Berlin GmbH Könnertstraße 31 01067 Dresden Tel. (0351) 48 2 31 00 Fax (0351) 48 2 31 09 </td> <td> Projektleiter: Lagesystem: Höhensystem: </td> </tr> <tr> <td colspan="2"> Vorhabenträger: Berlin Senatsverwaltung für Stadtentwicklung Berlin Am Köllnischen Park 3 10179 Berlin </td> <td> Unterlage Blatt-Nr. Auftr.-Nr. </td> </tr> <tr> <td colspan="4"> Planungsphase: Vorplanung </td> </tr> <tr> <td colspan="3"> Vorhaben: Machbarkeitsstudie für eine neue Straßenverbindung zwischen der Hönower Straße nördlich S-Bahnhof Mahlsdorf und dem Hultschiner Damm in Höhe Rahnsdorfer Straße </td> <td> Planfall Variante 2 Verkehrsbelastung Maßstab: ca. 1:7500 </td> </tr> </table>				Fachplaner: VerkehrsConsult Dresden-Berlin GmbH Könnertstraße 31 01067 Dresden Tel. (0351) 48 2 31 00 Fax (0351) 48 2 31 09		Datum Zeichen	Generalplaner: VerkehrsConsult Dresden-Berlin GmbH Könnertstraße 31 01067 Dresden Tel. (0351) 48 2 31 00 Fax (0351) 48 2 31 09		Projektleiter: Lagesystem: Höhensystem:	Vorhabenträger: Berlin Senatsverwaltung für Stadtentwicklung Berlin Am Köllnischen Park 3 10179 Berlin		Unterlage Blatt-Nr. Auftr.-Nr.	Planungsphase: Vorplanung				Vorhaben: Machbarkeitsstudie für eine neue Straßenverbindung zwischen der Hönower Straße nördlich S-Bahnhof Mahlsdorf und dem Hultschiner Damm in Höhe Rahnsdorfer Straße			Planfall Variante 2 Verkehrsbelastung Maßstab: ca. 1:7500
Fachplaner: VerkehrsConsult Dresden-Berlin GmbH Könnertstraße 31 01067 Dresden Tel. (0351) 48 2 31 00 Fax (0351) 48 2 31 09		Datum Zeichen																		
Generalplaner: VerkehrsConsult Dresden-Berlin GmbH Könnertstraße 31 01067 Dresden Tel. (0351) 48 2 31 00 Fax (0351) 48 2 31 09		Projektleiter: Lagesystem: Höhensystem:																		
Vorhabenträger: Berlin Senatsverwaltung für Stadtentwicklung Berlin Am Köllnischen Park 3 10179 Berlin		Unterlage Blatt-Nr. Auftr.-Nr.																		
Planungsphase: Vorplanung																				
Vorhaben: Machbarkeitsstudie für eine neue Straßenverbindung zwischen der Hönower Straße nördlich S-Bahnhof Mahlsdorf und dem Hultschiner Damm in Höhe Rahnsdorfer Straße			Planfall Variante 2 Verkehrsbelastung Maßstab: ca. 1:7500																	

bearbeitet		10.12.2007	Schwarzbach
gezeichnet		10.12.2007	Schwarzbach
geprüft		10.12.2007	
Unterlage Blatt-Nr. Auftr.-Nr.		3.1 6 81162 700	
Planungsphase: Vorplanung			
Vorhaben: Machbarkeitsstudie für eine neue Straßenverbindung zwischen der Hönower Straße nördlich S-Bahnhof Mahlsdorf und dem Hultschiner Damm in Höhe Rahnsdorfer Straße			Planfall Variante 2 Verkehrsbelastung Maßstab: ca. 1:7500



Legende

Streckenbalken

Belastung[Fzgj] IV(AP) - Balkenbreite
 Balkenbreite [DTV_{WTR}]

	<= 0
	> 0

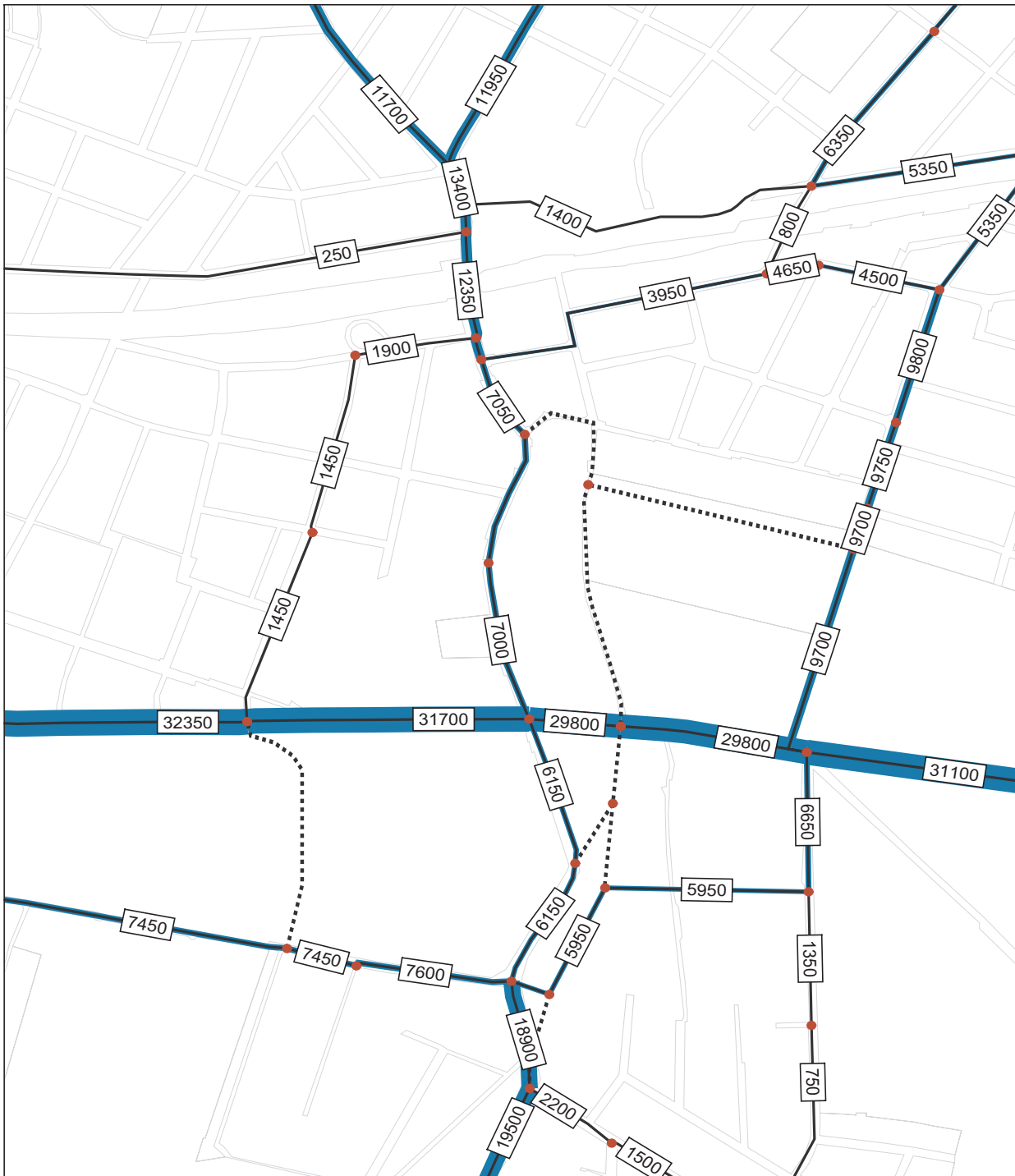
Nr.	Datum	Name	Änderung																																				
<table border="0" style="width: 100%;"> <tr> <td style="width: 60%;"> Fachplaner: VerkehrsConsult Dresden-Berlin GmbH Könnertstraße 31 01067 Dresden Tel. (0351) 48 2 31 00 Fax (0351) 48 2 31 09 </td> <td style="width: 40%; text-align: right;"> <table border="1" style="width: 100%; border-collapse: collapse;"> <tr> <th style="width: 15%;">Datum</th> <th style="width: 85%;">Zeichen</th> </tr> <tr> <td>bearbeitet</td> <td>10.12.2007 Schwarzbach</td> </tr> <tr> <td>gezeichnet</td> <td>10.12.2007 Schwarzbach</td> </tr> <tr> <td>geprüft</td> <td>10.12.2007</td> </tr> </table> </td> </tr> <tr> <td colspan="2"> Generalplaner: VerkehrsConsult Dresden-Berlin GmbH Könnertstraße 31 01067 Dresden Tel. (0351) 48 2 31 00 Fax (0351) 48 2 31 09 </td> <td colspan="2"> Projektleiter: <table border="1" style="width: 100%; border-collapse: collapse;"> <tr> <th style="width: 50%;">Lagesystem:</th> <th style="width: 50%;">Höhensystem:</th> </tr> <tr> <td> </td> <td> </td> </tr> </table> </td> </tr> <tr> <td colspan="3"> Vorhabenträger: Berlin Senatsverwaltung für Stadtentwicklung Berlin Am Köllnischen Park 3 10179 Berlin </td> <td style="text-align: right;"> <table border="1" style="width: 100%; border-collapse: collapse;"> <tr> <td>Unterlage</td> <td>3.1</td> </tr> <tr> <td>Blatt-Nr.</td> <td>7</td> </tr> <tr> <td>Auftr.-Nr.</td> <td>81162 700</td> </tr> </table> </td> </tr> <tr> <td colspan="4"> Planungsphase: Vorplanung </td> </tr> <tr> <td colspan="3"> Vorhaben: Machbarkeitsstudie für eine neue Straßenverbindung zwischen der Hönower Straße nördlich S-Bahnhof Mahlsdorf und dem Hultschiner Damm in Höhe Rahnsdorfer Straße </td> <td style="text-align: center;"> Planfall Variante 2 Differenzdarstellung Maßstab: ca. 1:7500 </td> </tr> </table>				Fachplaner: VerkehrsConsult Dresden-Berlin GmbH Könnertstraße 31 01067 Dresden Tel. (0351) 48 2 31 00 Fax (0351) 48 2 31 09	<table border="1" style="width: 100%; border-collapse: collapse;"> <tr> <th style="width: 15%;">Datum</th> <th style="width: 85%;">Zeichen</th> </tr> <tr> <td>bearbeitet</td> <td>10.12.2007 Schwarzbach</td> </tr> <tr> <td>gezeichnet</td> <td>10.12.2007 Schwarzbach</td> </tr> <tr> <td>geprüft</td> <td>10.12.2007</td> </tr> </table>	Datum	Zeichen	bearbeitet	10.12.2007 Schwarzbach	gezeichnet	10.12.2007 Schwarzbach	geprüft	10.12.2007	Generalplaner: VerkehrsConsult Dresden-Berlin GmbH Könnertstraße 31 01067 Dresden Tel. (0351) 48 2 31 00 Fax (0351) 48 2 31 09		Projektleiter: <table border="1" style="width: 100%; border-collapse: collapse;"> <tr> <th style="width: 50%;">Lagesystem:</th> <th style="width: 50%;">Höhensystem:</th> </tr> <tr> <td> </td> <td> </td> </tr> </table>		Lagesystem:	Höhensystem:			Vorhabenträger: Berlin Senatsverwaltung für Stadtentwicklung Berlin Am Köllnischen Park 3 10179 Berlin			<table border="1" style="width: 100%; border-collapse: collapse;"> <tr> <td>Unterlage</td> <td>3.1</td> </tr> <tr> <td>Blatt-Nr.</td> <td>7</td> </tr> <tr> <td>Auftr.-Nr.</td> <td>81162 700</td> </tr> </table>	Unterlage	3.1	Blatt-Nr.	7	Auftr.-Nr.	81162 700	Planungsphase: Vorplanung				Vorhaben: Machbarkeitsstudie für eine neue Straßenverbindung zwischen der Hönower Straße nördlich S-Bahnhof Mahlsdorf und dem Hultschiner Damm in Höhe Rahnsdorfer Straße			Planfall Variante 2 Differenzdarstellung Maßstab: ca. 1:7500
Fachplaner: VerkehrsConsult Dresden-Berlin GmbH Könnertstraße 31 01067 Dresden Tel. (0351) 48 2 31 00 Fax (0351) 48 2 31 09	<table border="1" style="width: 100%; border-collapse: collapse;"> <tr> <th style="width: 15%;">Datum</th> <th style="width: 85%;">Zeichen</th> </tr> <tr> <td>bearbeitet</td> <td>10.12.2007 Schwarzbach</td> </tr> <tr> <td>gezeichnet</td> <td>10.12.2007 Schwarzbach</td> </tr> <tr> <td>geprüft</td> <td>10.12.2007</td> </tr> </table>	Datum	Zeichen	bearbeitet	10.12.2007 Schwarzbach	gezeichnet	10.12.2007 Schwarzbach	geprüft	10.12.2007																														
Datum	Zeichen																																						
bearbeitet	10.12.2007 Schwarzbach																																						
gezeichnet	10.12.2007 Schwarzbach																																						
geprüft	10.12.2007																																						
Generalplaner: VerkehrsConsult Dresden-Berlin GmbH Könnertstraße 31 01067 Dresden Tel. (0351) 48 2 31 00 Fax (0351) 48 2 31 09		Projektleiter: <table border="1" style="width: 100%; border-collapse: collapse;"> <tr> <th style="width: 50%;">Lagesystem:</th> <th style="width: 50%;">Höhensystem:</th> </tr> <tr> <td> </td> <td> </td> </tr> </table>		Lagesystem:	Höhensystem:																																		
Lagesystem:	Höhensystem:																																						
Vorhabenträger: Berlin Senatsverwaltung für Stadtentwicklung Berlin Am Köllnischen Park 3 10179 Berlin			<table border="1" style="width: 100%; border-collapse: collapse;"> <tr> <td>Unterlage</td> <td>3.1</td> </tr> <tr> <td>Blatt-Nr.</td> <td>7</td> </tr> <tr> <td>Auftr.-Nr.</td> <td>81162 700</td> </tr> </table>	Unterlage	3.1	Blatt-Nr.	7	Auftr.-Nr.	81162 700																														
Unterlage	3.1																																						
Blatt-Nr.	7																																						
Auftr.-Nr.	81162 700																																						
Planungsphase: Vorplanung																																							
Vorhaben: Machbarkeitsstudie für eine neue Straßenverbindung zwischen der Hönower Straße nördlich S-Bahnhof Mahlsdorf und dem Hultschiner Damm in Höhe Rahnsdorfer Straße			Planfall Variante 2 Differenzdarstellung Maßstab: ca. 1:7500																																				

Legende

Streckenbalken

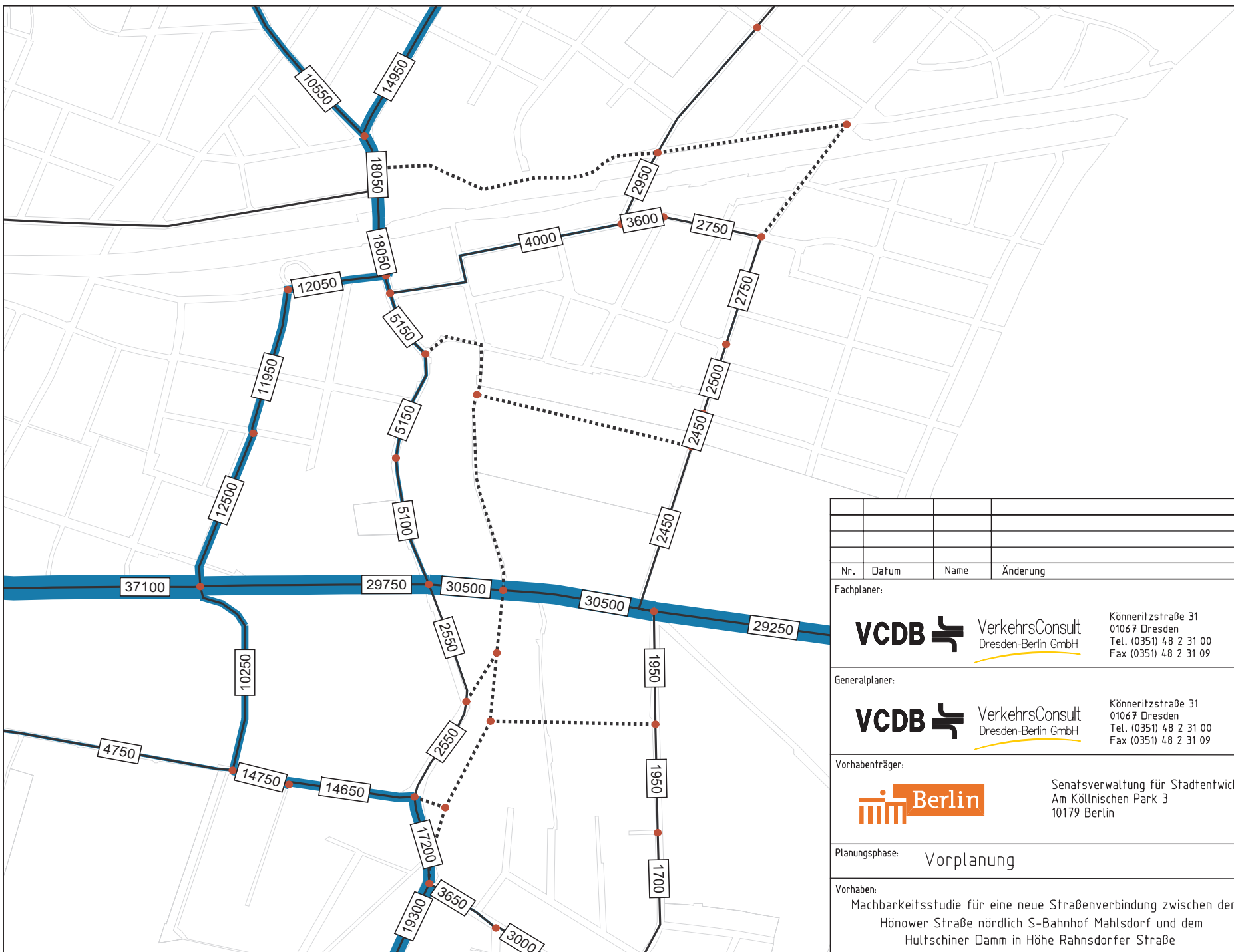
Belastung[Fzgj IV(AP)]

 [DTV_{WT}]



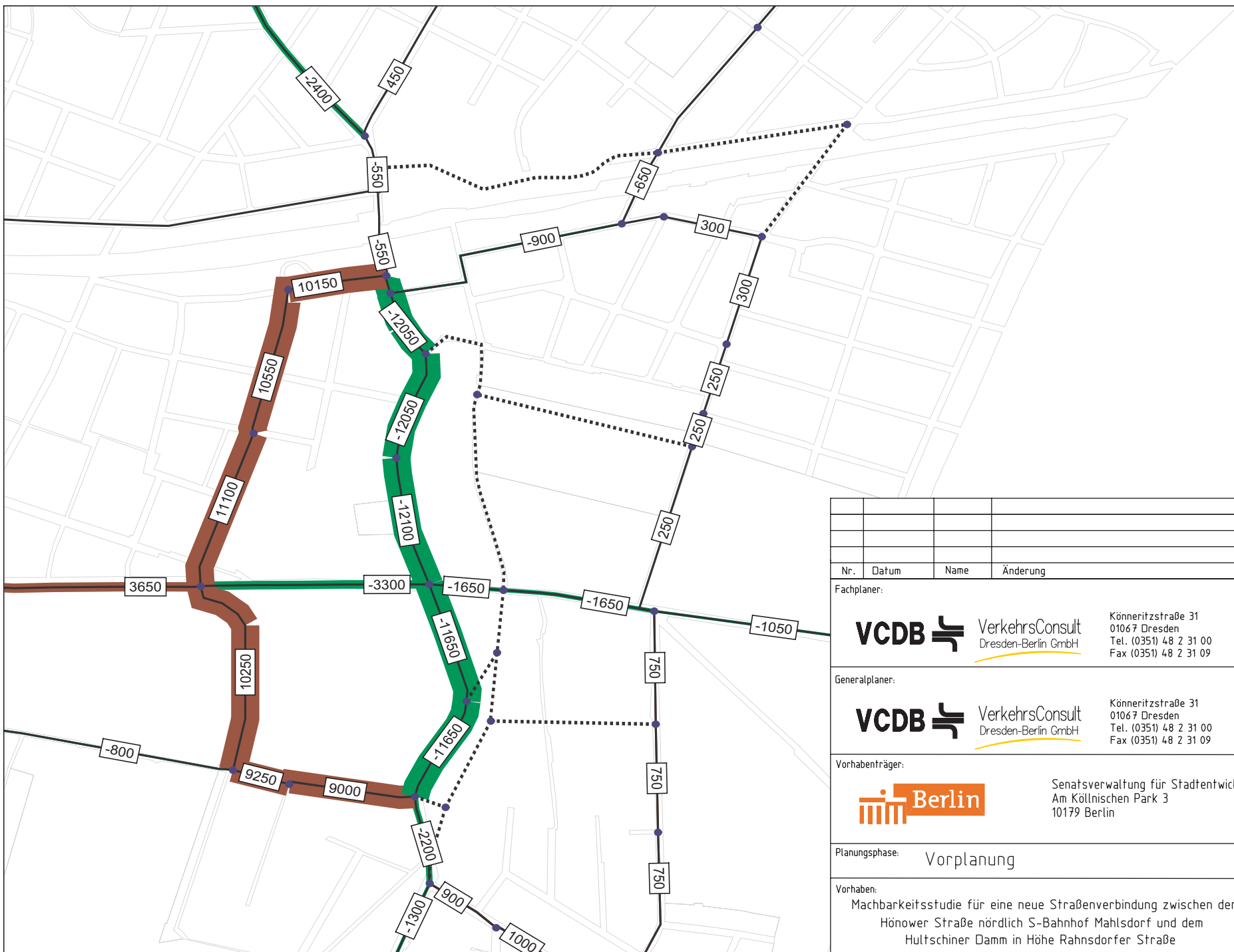
Nr.	Datum	Name	Änderung																				
<table border="1"> <tr> <td colspan="2">Fachplaner:</td> <td colspan="2">  VerkehrsConsult Dresden-Berlin GmbH Könnertstraße 31 01067 Dresden Tel. (0351) 48 2 31 00 Fax (0351) 48 2 31 09 </td> </tr> <tr> <td colspan="2">Generalplaner:</td> <td colspan="2">  VerkehrsConsult Dresden-Berlin GmbH Könnertstraße 31 01067 Dresden Tel. (0351) 48 2 31 00 Fax (0351) 48 2 31 09 </td> </tr> <tr> <td colspan="2">Vorhabenträger:</td> <td colspan="2">  Senatsverwaltung für Stadtentwicklung Berlin Am Köllnischen Park 3 10179 Berlin </td> </tr> <tr> <td colspan="4">Planungsphase: Vorplanung</td> </tr> <tr> <td colspan="3">Vorhaben: Machbarkeitsstudie für eine neue Straßenverbindung zwischen der Hönower Straße nördlich S-Bahnhof Mahlsdorf und dem Hultschiner Damm in Höhe Rahnsdorfer Straße</td> <td> Planfall Variante 3 Verkehrsbelastung Maßstab: ca. 1:7500 </td> </tr> </table>				Fachplaner:		 VerkehrsConsult Dresden-Berlin GmbH Könnertstraße 31 01067 Dresden Tel. (0351) 48 2 31 00 Fax (0351) 48 2 31 09		Generalplaner:		 VerkehrsConsult Dresden-Berlin GmbH Könnertstraße 31 01067 Dresden Tel. (0351) 48 2 31 00 Fax (0351) 48 2 31 09		Vorhabenträger:		 Senatsverwaltung für Stadtentwicklung Berlin Am Köllnischen Park 3 10179 Berlin		Planungsphase: Vorplanung				Vorhaben: Machbarkeitsstudie für eine neue Straßenverbindung zwischen der Hönower Straße nördlich S-Bahnhof Mahlsdorf und dem Hultschiner Damm in Höhe Rahnsdorfer Straße			Planfall Variante 3 Verkehrsbelastung Maßstab: ca. 1:7500
Fachplaner:		 VerkehrsConsult Dresden-Berlin GmbH Könnertstraße 31 01067 Dresden Tel. (0351) 48 2 31 00 Fax (0351) 48 2 31 09																					
Generalplaner:		 VerkehrsConsult Dresden-Berlin GmbH Könnertstraße 31 01067 Dresden Tel. (0351) 48 2 31 00 Fax (0351) 48 2 31 09																					
Vorhabenträger:		 Senatsverwaltung für Stadtentwicklung Berlin Am Köllnischen Park 3 10179 Berlin																					
Planungsphase: Vorplanung																							
Vorhaben: Machbarkeitsstudie für eine neue Straßenverbindung zwischen der Hönower Straße nördlich S-Bahnhof Mahlsdorf und dem Hultschiner Damm in Höhe Rahnsdorfer Straße			Planfall Variante 3 Verkehrsbelastung Maßstab: ca. 1:7500																				

		Datum	Zeichen
bearbeitet		10.12.2007	Schwarzbach
gezeichnet		10.12.2007	Schwarzbach
geprüft		10.12.2007	
Projektleiter:			
Lagesystem:		Höhensystem:	
Unterlage		3.1	
Blatt-Nr.		8	
Auftr.-Nr.		81162700	



Legende
Streckenbalken
 Belastung[Fzg] IV(AP)
 [DTV_{WT}]

Nr.	Datum	Name	Änderung
Fachplaner:  VerkehrsConsult Dresden-Berlin GmbH Könnertstraße 31 01067 Dresden Tel. (0351) 48 2 31 00 Fax (0351) 48 2 31 09			Datum Zeichen
			bearbeitet 10.12.2007 Schwarzbach
			gezeichnet 10.12.2007 Schwarzbach
			geprüft 10.12.2007
Generalplaner:  VerkehrsConsult Dresden-Berlin GmbH Könnertstraße 31 01067 Dresden Tel. (0351) 48 2 31 00 Fax (0351) 48 2 31 09			Projektleiter:
Vorhabenträger:  Berlin Senatsverwaltung für Stadtentwicklung Berlin Am Köllnischen Park 3 10179 Berlin			Lagesystem: Höhensystem:
			Unterlage 3.1
			Blatt-Nr. 10
			Auftr.-Nr. 81162 700
Planungsphase: Vorplanung			
Vorhaben: Machbarkeitsstudie für eine neue Straßenverbindung zwischen der Hönower Straße nördlich S-Bahnhof Mahlsdorf und dem Hultschiner Damm in Höhe Rahnsdorfer Straße			Planfall Variante 4 Verkehrsbelastung
			Maßstab: ca. 1:7500



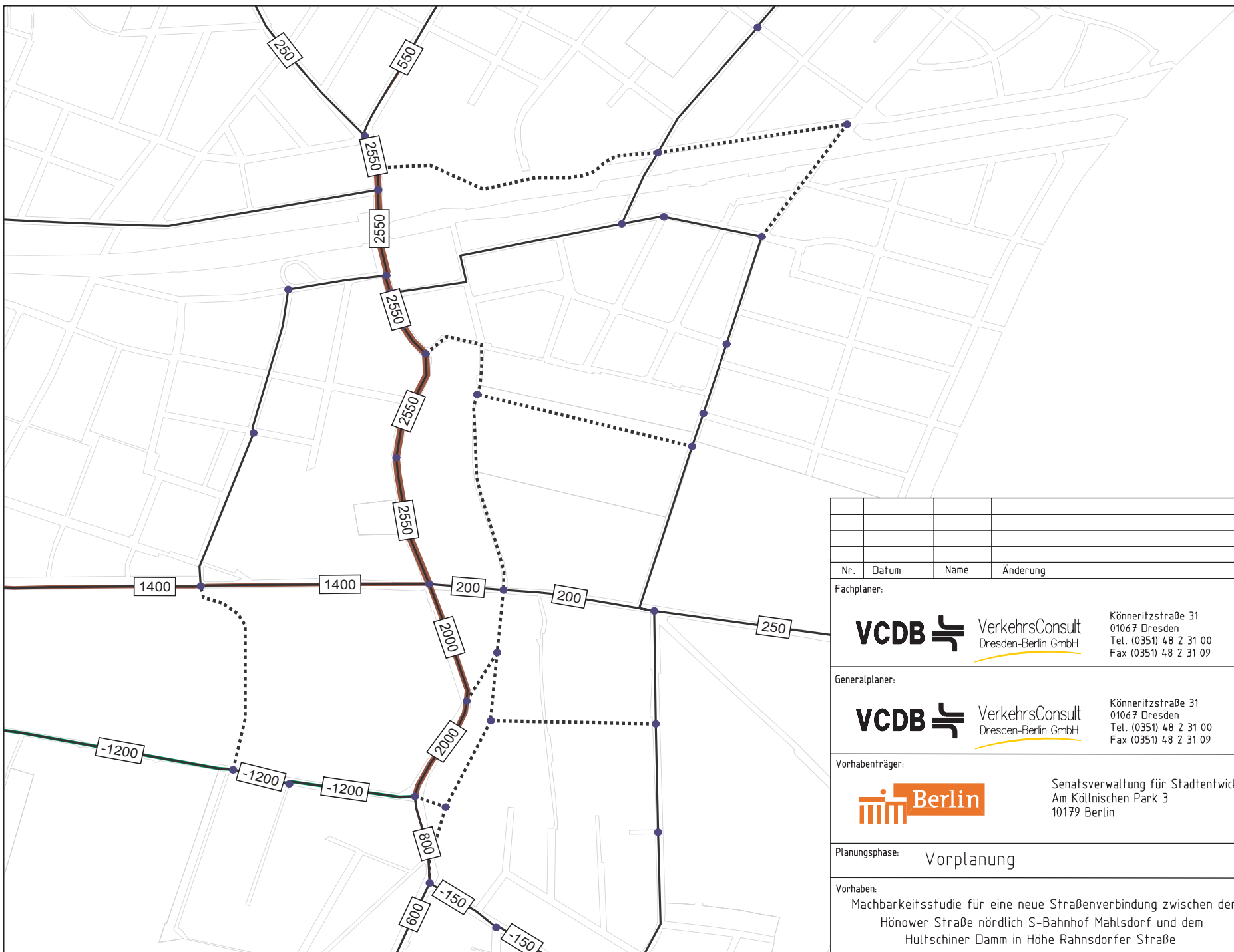
Legende

Streckenbalken

Belastung[Fzgj] IV(AP) - Balkenbreite
 Balkenbreite [DTV_{WT}]

■ ≤ 0
■ > 0

Nr.	Datum	Name	Änderung
Fachplaner:			
 VerkehrsConsult Dresden-Berlin GmbH Könnertstraße 31 01067 Dresden Tel. (0351) 48 2 31 00 Fax (0351) 48 2 31 09			Datum Zeichen
bearbeitet			10.12.2007 Schwarzbach
gezeichnet			10.12.2007 Schwarzbach
geprüft			10.12.2007
Generalplaner:			
 VerkehrsConsult Dresden-Berlin GmbH Könnertstraße 31 01067 Dresden Tel. (0351) 48 2 31 00 Fax (0351) 48 2 31 09			Projektleiter: Lagesystem: Höhensystem:
Vorhabenträger:			
 Berlin Senatsverwaltung für Stadtentwicklung Berlin Am Köllnischen Park 3 10179 Berlin			Unterlage 3.1 Blatt-Nr. 11 Auftr.-Nr. 81162 700
Planungsphase: Vorplanung			
Vorhaben: Machbarkeitsstudie für eine neue Straßenverbindung zwischen der Hönower Straße nördlich S-Bahnhof Mahlsdorf und dem Hultschiner Damm in Höhe Rahnsdorfer Straße			Planfall Variante 4 Differenzdarstellung Maßstab: ca. 1:7500



Legende

Streckenbalken

Belastung[Fzgj IV(AP) - Balkenbreite
 Balkenbreite [DTV_{WT}]

	<= 0
	> 0

Nr.	Datum	Name	Änderung																																						
<table border="0" style="width: 100%;"> <tr> <td style="width: 60%;"> Fachplaner: VerkehrsConsult Dresden-Berlin GmbH Könnertstraße 31 01067 Dresden Tel. (0351) 48 2 31 00 Fax (0351) 48 2 31 09 </td> <td style="width: 40%; text-align: right;"> <table border="1" style="width: 100%; border-collapse: collapse;"> <tr> <th style="width: 15%;">Datum</th> <th style="width: 85%;">Zeichen</th> </tr> <tr> <td>bearbeitet</td> <td>10.12.2007 Schwarzbach</td> </tr> <tr> <td>gezeichnet</td> <td>10.12.2007 Schwarzbach</td> </tr> <tr> <td>geprüft</td> <td>10.12.2007</td> </tr> </table> </td> </tr> <tr> <td> Generalplaner: VerkehrsConsult Dresden-Berlin GmbH Könnertstraße 31 01067 Dresden Tel. (0351) 48 2 31 00 Fax (0351) 48 2 31 09 </td> <td> Projektleiter: <table border="1" style="width: 100%; border-collapse: collapse;"> <tr> <th style="width: 50%;">Lagesystem:</th> <th style="width: 50%;">Höhensystem:</th> </tr> <tr> <td> </td> <td> </td> </tr> </table> </td> </tr> <tr> <td colspan="2"> Vorhabenträger: Berlin Senatsverwaltung für Stadtentwicklung Berlin Am Köllnischen Park 3 10179 Berlin </td> <td colspan="2"> <table border="1" style="width: 100%; border-collapse: collapse;"> <tr> <td style="width: 30%;">Unterlage</td> <td>3.1</td> </tr> <tr> <td>Blatt-Nr.</td> <td>13</td> </tr> <tr> <td>Auftr.-Nr.</td> <td>81162 700</td> </tr> </table> </td> </tr> <tr> <td colspan="4"> Planungsphase: Vorplanung </td> </tr> <tr> <td colspan="3"> Vorhaben: Machbarkeitsstudie für eine neue Straßenverbindung zwischen der Hönowe Straße nördlich S-Bahnhof Mahlsdorf und dem Hultschiner Damm in Höhe Rahnsdorfer Straße </td> <td style="text-align: center;"> Planfall Variante 5 (0+) Differenzdarstellung </td> </tr> <tr> <td colspan="3"> Maßstab: ca. 1:7500 </td> <td> </td> </tr> </table>				Fachplaner: VerkehrsConsult Dresden-Berlin GmbH Könnertstraße 31 01067 Dresden Tel. (0351) 48 2 31 00 Fax (0351) 48 2 31 09	<table border="1" style="width: 100%; border-collapse: collapse;"> <tr> <th style="width: 15%;">Datum</th> <th style="width: 85%;">Zeichen</th> </tr> <tr> <td>bearbeitet</td> <td>10.12.2007 Schwarzbach</td> </tr> <tr> <td>gezeichnet</td> <td>10.12.2007 Schwarzbach</td> </tr> <tr> <td>geprüft</td> <td>10.12.2007</td> </tr> </table>	Datum	Zeichen	bearbeitet	10.12.2007 Schwarzbach	gezeichnet	10.12.2007 Schwarzbach	geprüft	10.12.2007	Generalplaner: VerkehrsConsult Dresden-Berlin GmbH Könnertstraße 31 01067 Dresden Tel. (0351) 48 2 31 00 Fax (0351) 48 2 31 09	Projektleiter: <table border="1" style="width: 100%; border-collapse: collapse;"> <tr> <th style="width: 50%;">Lagesystem:</th> <th style="width: 50%;">Höhensystem:</th> </tr> <tr> <td> </td> <td> </td> </tr> </table>	Lagesystem:	Höhensystem:			Vorhabenträger: Berlin Senatsverwaltung für Stadtentwicklung Berlin Am Köllnischen Park 3 10179 Berlin		<table border="1" style="width: 100%; border-collapse: collapse;"> <tr> <td style="width: 30%;">Unterlage</td> <td>3.1</td> </tr> <tr> <td>Blatt-Nr.</td> <td>13</td> </tr> <tr> <td>Auftr.-Nr.</td> <td>81162 700</td> </tr> </table>		Unterlage	3.1	Blatt-Nr.	13	Auftr.-Nr.	81162 700	Planungsphase: Vorplanung				Vorhaben: Machbarkeitsstudie für eine neue Straßenverbindung zwischen der Hönowe Straße nördlich S-Bahnhof Mahlsdorf und dem Hultschiner Damm in Höhe Rahnsdorfer Straße			Planfall Variante 5 (0+) Differenzdarstellung	Maßstab: ca. 1:7500			
Fachplaner: VerkehrsConsult Dresden-Berlin GmbH Könnertstraße 31 01067 Dresden Tel. (0351) 48 2 31 00 Fax (0351) 48 2 31 09	<table border="1" style="width: 100%; border-collapse: collapse;"> <tr> <th style="width: 15%;">Datum</th> <th style="width: 85%;">Zeichen</th> </tr> <tr> <td>bearbeitet</td> <td>10.12.2007 Schwarzbach</td> </tr> <tr> <td>gezeichnet</td> <td>10.12.2007 Schwarzbach</td> </tr> <tr> <td>geprüft</td> <td>10.12.2007</td> </tr> </table>	Datum	Zeichen	bearbeitet	10.12.2007 Schwarzbach	gezeichnet	10.12.2007 Schwarzbach	geprüft	10.12.2007																																
Datum	Zeichen																																								
bearbeitet	10.12.2007 Schwarzbach																																								
gezeichnet	10.12.2007 Schwarzbach																																								
geprüft	10.12.2007																																								
Generalplaner: VerkehrsConsult Dresden-Berlin GmbH Könnertstraße 31 01067 Dresden Tel. (0351) 48 2 31 00 Fax (0351) 48 2 31 09	Projektleiter: <table border="1" style="width: 100%; border-collapse: collapse;"> <tr> <th style="width: 50%;">Lagesystem:</th> <th style="width: 50%;">Höhensystem:</th> </tr> <tr> <td> </td> <td> </td> </tr> </table>	Lagesystem:	Höhensystem:																																						
Lagesystem:	Höhensystem:																																								
Vorhabenträger: Berlin Senatsverwaltung für Stadtentwicklung Berlin Am Köllnischen Park 3 10179 Berlin		<table border="1" style="width: 100%; border-collapse: collapse;"> <tr> <td style="width: 30%;">Unterlage</td> <td>3.1</td> </tr> <tr> <td>Blatt-Nr.</td> <td>13</td> </tr> <tr> <td>Auftr.-Nr.</td> <td>81162 700</td> </tr> </table>		Unterlage	3.1	Blatt-Nr.	13	Auftr.-Nr.	81162 700																																
Unterlage	3.1																																								
Blatt-Nr.	13																																								
Auftr.-Nr.	81162 700																																								
Planungsphase: Vorplanung																																									
Vorhaben: Machbarkeitsstudie für eine neue Straßenverbindung zwischen der Hönowe Straße nördlich S-Bahnhof Mahlsdorf und dem Hultschiner Damm in Höhe Rahnsdorfer Straße			Planfall Variante 5 (0+) Differenzdarstellung																																						
Maßstab: ca. 1:7500																																									