













Knotenpunkt	untersucht in Variante(n)	Luftbild (Quelle: Google Earth)
B1-B5 / Hultschiner Damm	0, 5	
B1-B5 / Neuenhagener Straße	4	
B1-B5 / Straße an der Schule	1a, 1b	
B1-B5 / Landsberger Straße	2, 3	

Knotenpunkt	untersucht in Variante(n)	Luftbild (Quelle: Google Earth)
Hultschiner Damm / Eisenstraße	0, 2, 3, 4, 5	
Hultschiner Damm / An der Schule	1a	
Hultschiner Damm / Rahnsdorfer Straße	1a, 1b	
Hönowe Straße / Fritz-Reuter-Straße	0, 1a, 5	

Knotenpunkt	untersucht in Variante(n)	Luftbild (Quelle: Google Earth)
Hönower Straße / Pestalozzistraße	1a, 1b, 2	
Hönower Straße / Menzelstraße	3	
Hönower Straße / Treskowstraße	4	
Menzelstraße / Lemkestraße	3	

Knotenpunkt	untersucht in Variante(n)	Luftbild (Quelle: Google Earth)
Pestalozzistraße / Landsberger Straße	2	