

Lageplan Ausgang I/3 geplanter Aufzug (M 1:200)

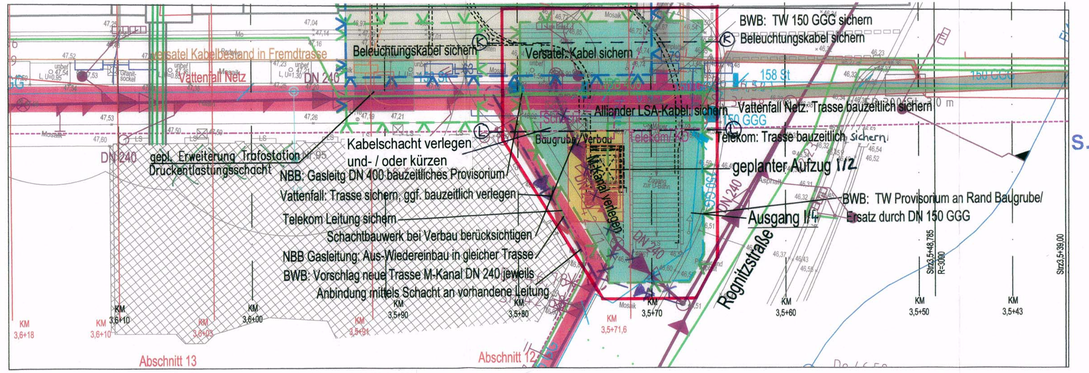

Lageplan Aufzug I/2 mit Ausgang I/4 (vorher I/2) und Vorhalle I Achse L-K (M 1:200)

Ausgang I/3: Trassenänderung Trinkwasserleitung und Trassen Mittel-/ Niederspannung

Bezirksamt Charlottenburg-Wilmersdorf von Berlin
Abt. Stadtentwicklung und Ordnungsangelegenheiten
Straßen- und Grünflächenamt
Fachbereich Tiefbau
10702 Berlin
Straßen- und Grünflächenamt
Fachbereich Tiefbau
Hohenzollerndamm 174-177
10707 Berlin
Der Trassenänderung wird zugestimmt
Datum / Unterschrift / Stempel

Im Rahmen der Ausführungsplanung ist Abkoppelung Trasse für Kabel DN 600 zu prüfen. Bitte Abstimmung zu prüfen!
14.7.2014

Berliner Wasserbetriebe (BWB)
Planung und Bau Netze
Maßnahmenverwaltung West
Neue Jüdenstraße 1
10179 Berlin
Der Trassenänderung wird zugestimmt
14.7.2014

Vattenfall Netz
Netzanlagenbau Berlin - Region Mitte
Prinzregentenstraße 26-30
10715 Berlin
s. Anlage
Der Trassenänderung wird zugestimmt
Datum / Unterschrift / Stempel

Alliander Stadtlicht GmbH
Rudower Chaussee 13
12489 Berlin
Alliander Stadtlicht GmbH
Rudower Chaussee 13
12489 Berlin
Tel.: 030 / 40 90 2 - 0
Fax: 030 / 40 90 2 - 160
Der Trassenänderung wird zugestimmt
Datum / Unterschrift / Stempel

Deutsche Telekom Technik GmbH (mit Kabelbestand Kabel Deutschland)
Technische Infrastruktur Niederlassung Berlin
Gerichtstraße 50-51
13347 Berlin
DEUTSCHE TELEKOM TECHNIK GMBH
T NL O, PTI 12
Gerichtstraße 50/51
13347 Berlin
s. Anlage
Der Trassenänderung wird zugestimmt
Datum / Unterschrift / Stempel

NBB
Anna - Louise - Karsch - Str. 2
10178 Berlin
s. Anlage
Der Trassenänderung wird zugestimmt
Datum / Unterschrift / Stempel

Versatel
Anzeer Allee 78
13407 Berlin
Versatel Deutschland GmbH
Versatel Gruppe
Anzeer Allee 78
13407 Berlin
www.versatel.de
Der Trassenänderung wurde zugestimmt
Datum / Unterschrift / Stempel

Ausgang I/2: Trassenänderung Mischwasserkanal

Bezirksamt Charlottenburg-Wilmersdorf von Berlin
Abt. Stadtentwicklung und Ordnungsangelegenheiten
Straßen- und Grünflächenamt
Fachbereich Tiefbau
10702 Berlin
Der Trassenänderung wird zugestimmt
Datum / Unterschrift / Stempel

Trassenänderung in Plan beachte!

Berliner Wasserbetriebe (BWB)
Planung und Bau Netze
Maßnahmenverwaltung West
Neue Jüdenstraße 1
10179 Berlin
Der Trassenänderung wird zugestimmt
14.7.2014

Alliander Stadtlicht GmbH
Rudower Chaussee 13
12489 Berlin
Alliander Stadtlicht GmbH
Rudower Chaussee 13
12489 Berlin
Tel.: 030 / 40 90 2 - 0
Fax: 030 / 40 90 2 - 160
Der Trassenänderung wird zugestimmt
Datum / Unterschrift / Stempel

Deutsche Telekom Technik GmbH (mit Kabelbestand Kabel Deutschland)
Technische Infrastruktur Niederlassung Berlin
Gerichtstraße 50-51
13347 Berlin
s. Anlage
DEUTSCHE TELEKOM TECHNIK GMBH
T NL O, PTI 12
Gerichtstraße 50/51
13347 Berlin
Der Trassenänderung wird zugestimmt
Datum / Unterschrift / Stempel

NBB
Anna - Louise - Karsch - Str. 2
10178 Berlin
s. Anlage
Der Trassenänderung wird zugestimmt
Datum / Unterschrift / Stempel

Vattenfall Netz
Netzanlagenbau Berlin - Region Mitte
Prinzregentenstraße 26-30
10715 Berlin
s. Anlage
Der Trassenänderung wird zugestimmt
Datum / Unterschrift / Stempel

Legende:

- Tunnelabdichtung (nachrichtlich übenommen und ergänzt aus Planung GMG, Vorabzug)
- Bereich Grundsanierung an Ausgängen (nachrichtlich übenommen und ergänzt aus Planung GMG, Vorabzug)
- Kabeltrassen Stromversorgung/ Kabelschutzrohr Vattenfall
- (wechselnde Kabelanzahl/ unterschiedliche Spannungsebenen) Vattenfall
- Beleuchtung Vattenfall
- Gasleitungen NBB/ GASAG
- Fernwärmetrassen Leitung/ Kanal bzw. Schachtbauwerk Vattenfall
- Regenkanal (u.a. Anlagen Regenentwässerung) BWB
- Schmutzwasserkanal (u.a. Anlagen Schmutzwasserentsorgung) BWB
- Trinkwasserleitung Haupt-/ Versorgungsleitung (u.a. Anlagen Trinkwasserversorgung), BWB
- Kabel LSA, teilweise mehrzügig/ Kabelschutzrohr Alliander
- Kabeltrassen Telekommunikation Deutsche Telekom (mit Kabelbestand Kabel Deutschland)
- Kabelführungssystem ITDZ (IT-Dienstleistungszentrum Berlin)
- Kabeltrassen Telekommunikation/ Kabel in Fremdtrasse versatel
- Kabeltrassen (Glasfaserkabel) fiberplan (mit Kabelbestand Telecolumbus)
- Baufeldumzäunung, barrierefreier Ausbau
- Baufeldumzäunung Grundinstandsetzung
- Baufeldumzäunung Tunnelabdichtung
- 3/4-B Tunnelbauteile U2 / Kilometrierung

Plangrundlagen Leitungspläne:

BWB, eingegangen 17.01.2014 (dwg-Datei)
Alliander Stadtlicht, eingegangen 12.11.2013 (nachgezeichnet)
Deutsche Telekom , eingegangen 11.11.2013 (nachgezeichnet)
Fiberplan , eingegangen12.11.2014 (nachgezeichnet)
Kabel Deutschland, eingegangen 11.11.2013 (nachgezeichnet)
NBB/ GASAG, eingegangen 15.11.2013 (nachgezeichnet)
Tele Columbus, eingegangen 03.12.2013 (nachgezeichnet)
versatel, eingegangen 20.11.2013 (nachgezeichnet)
Vattenfall Europe, Netzservice GmbH, eingegangen 14.11.2013 (nachgezeichnet)
Vattenfall Europe Wärme AG, eingegangen 12.11.2013 (nachgezeichnet)

Der Plan basiert auf den Plänen der Leitungsverwaltungen zu dem jeweils aktuellen Stand und ist nur in Verbindung mit diesen gültig. Die Pläne sind entsprechend der Gültigkeitsdauer des jeweiligen Versorgungsunternehmens vor Beginn des Bauvorhabens zu aktualisieren.
Die Genauigkeit der Darstellungen von Leitungen entspricht der der übergebenen Bestandspläne der Versorgungsunternehmen. Die exakte Lage der Leitungen ist durch Suchschachtungen zu ermitteln.

Plangrundlage Vermessungsplan:
Öffentlich bestellter Vermessungsingenieur Knut Seibt
gefertigt: 04.12.2013

Plan gilt nur für den südlichen Aufzug am Ausgang I/2;
für nördlichen Bereich des Bahnhofes nur mit informativem Charakter - nicht plangenehmigungsrelevant

Betriebsleiter	Planfeststellungsbehörde	Zg.-Nr. Kd_PG005
		Prüfingenieur

Freigabevermerke			
Einverstanden	Übereinstimmung mit der Ausführungsplanung geprüft	Übereinstimmung mit der Ausführungsplanung geprüft	Zur Ausführung freigegeben
Datum Projektltg.	Datum Objektplaner	Datum Tragwerksplaner	Datum Projektltg.

Bauherr: BVG — BERLINER VERKEHRSBETRIEBE (BVG)
Anstalt des öffentlichen Rechts
Bereich Infrastruktur
Bautechnische Anlagen

Die Übereinstimmung der Zeichnung mit der Ausführung wird bestätigt
Für den AG
Für den AN

Für die Richtigkeit der Planungsunterlagen verantwortlich:
Auftragnehmer: Ingenieurbüro Abraham, Motzstr. 54, 10777 Berlin
Planverfasser
06.01.2015 Datum — Unterschrift

bearbeitet	06.01.2015	Sauerbrey
gezeichnet	06.01.2015	Sauerbrey/Özkaya
geprüft	06.01.2015	Datum — Unterschrift

Lageskizze

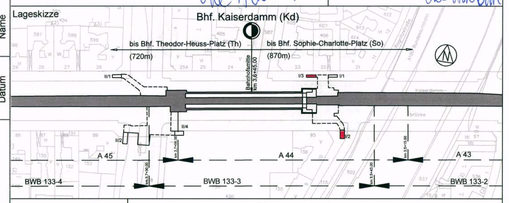

Zg.-Nr. Kd_PG005	Planungsphase	Plangenehmigung	
Dateiname Kd_PG005_150108_Lek.pdf	Projekt	U-Bhf. Kaiserdamm (Kd) U2 Barrierefreier Ausbau	
Maßstab 1:200			
Blattgröße 883x297	Bauteil	Aufzug I/3, Aufzug I/2 mit Ausgang I/4 Koordinierender Leitungsplan	
Projekt-Nr. A27276			
Bauwerksb. 133-03	Bauwerksnr. A44	Bahnhof Kaiserdamm (Kd)	Linie U2

Index | Änderung | Datum | Name

Meßstrecke 100mm