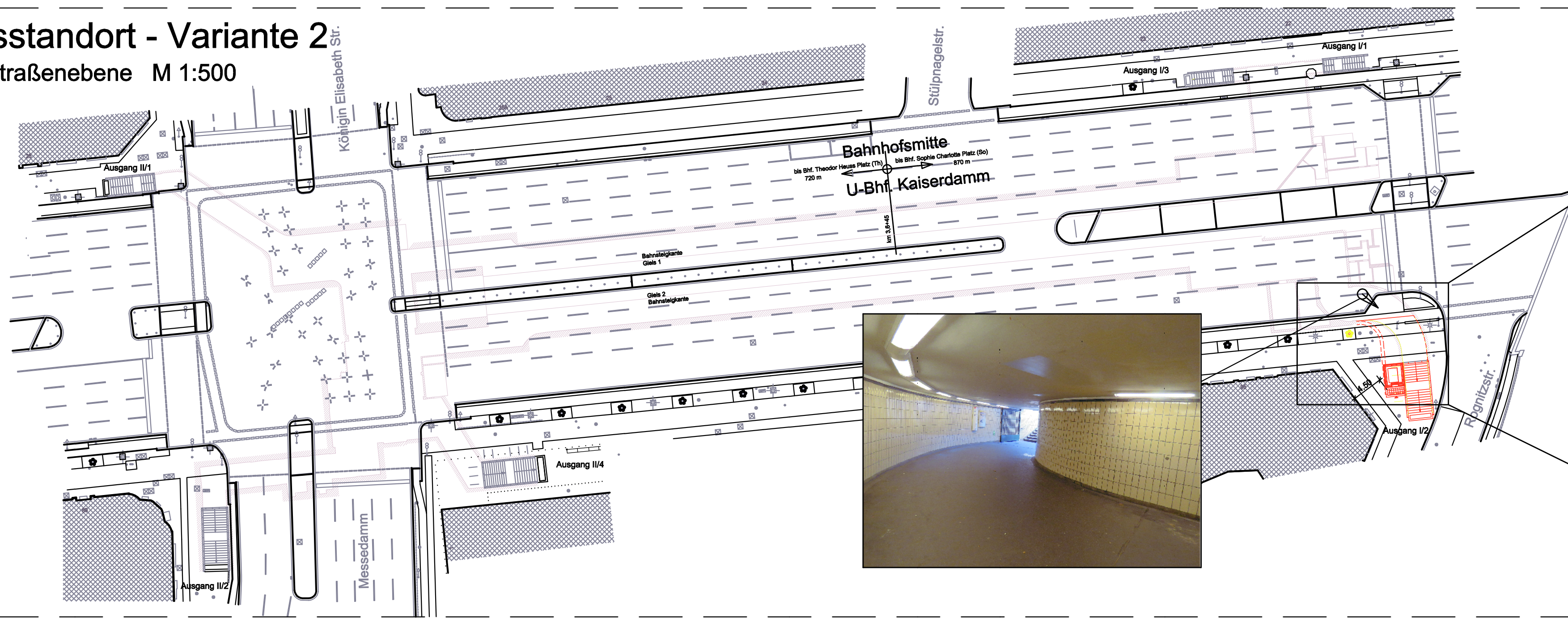
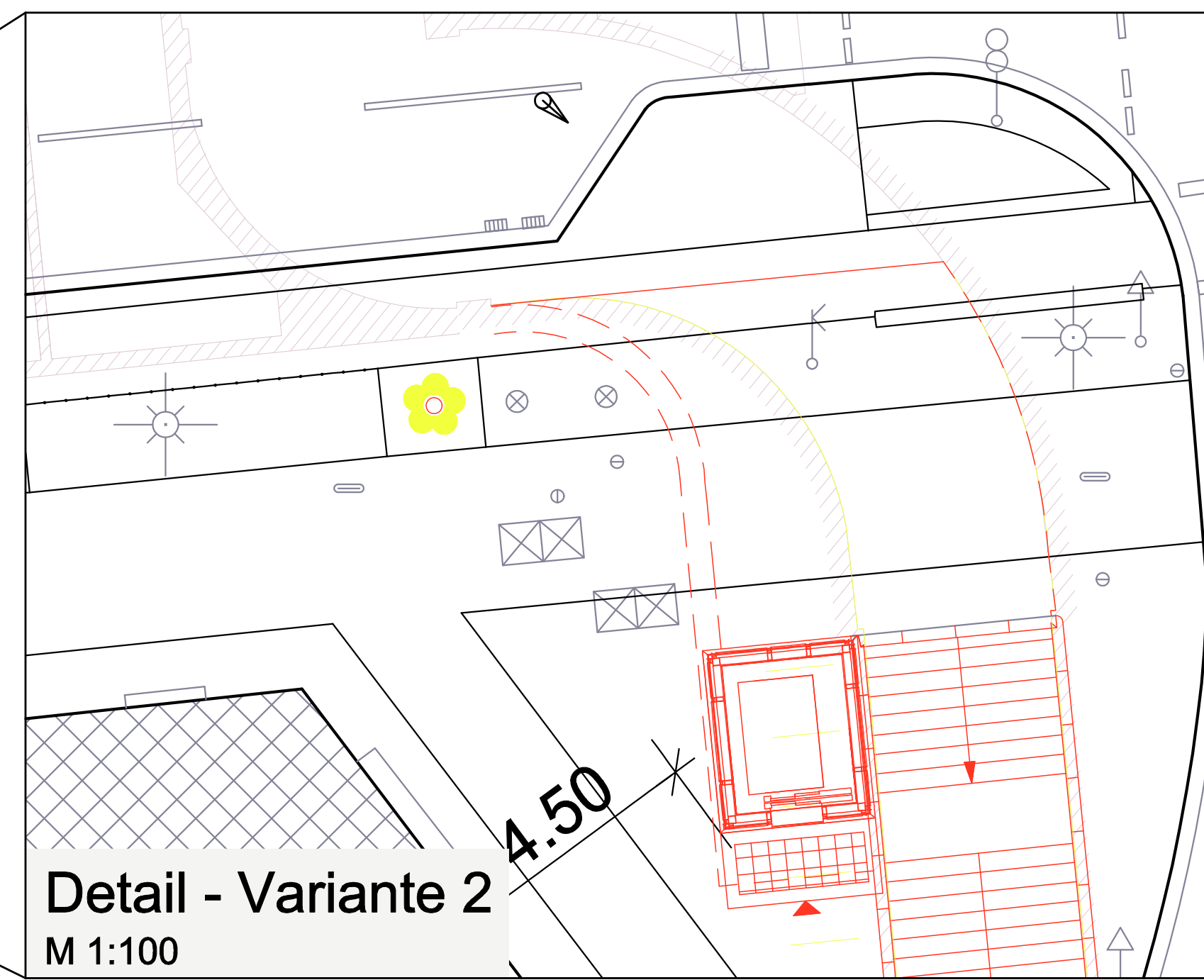


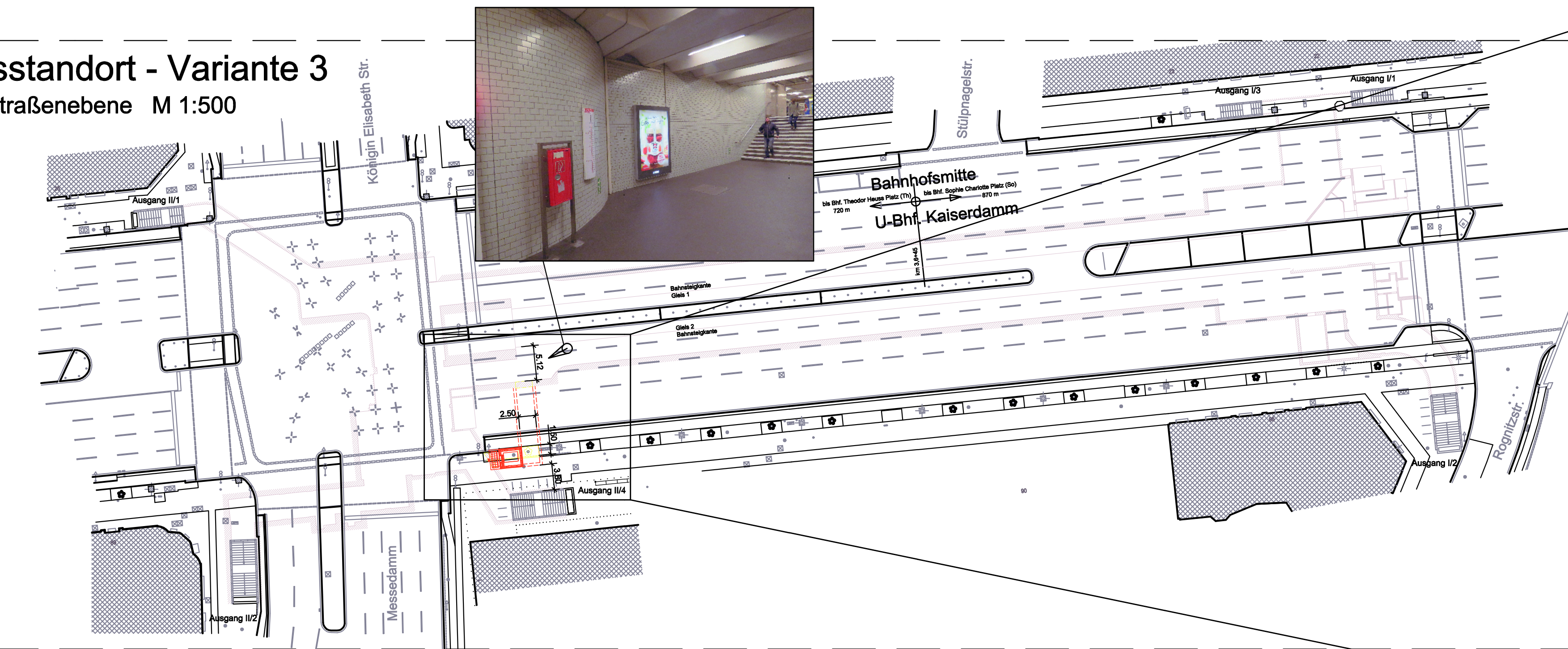
Aufzugsstandort - Variante 2
Lageplan Straßenebene M 1:500



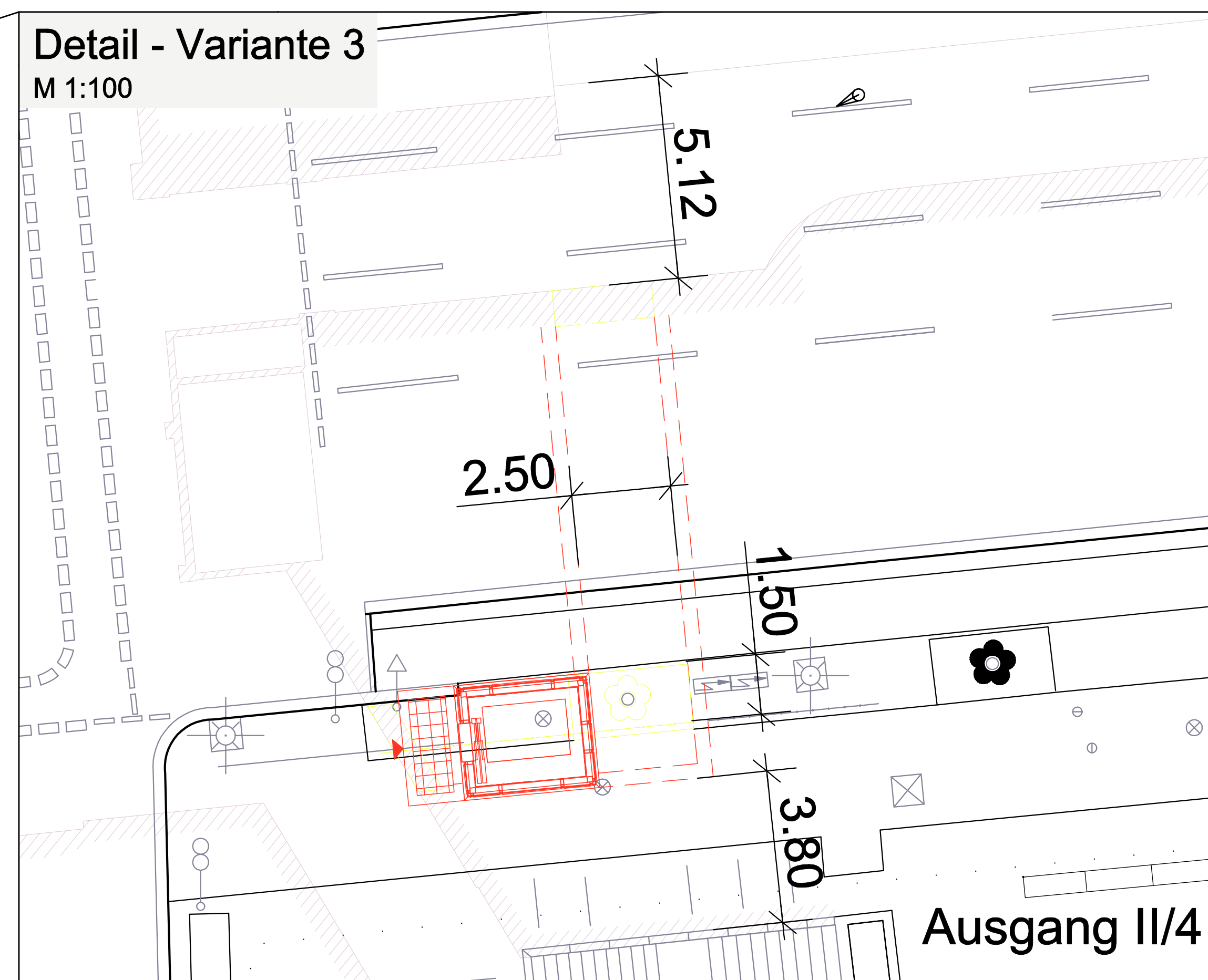
Detail - Variante 2
M 1:100



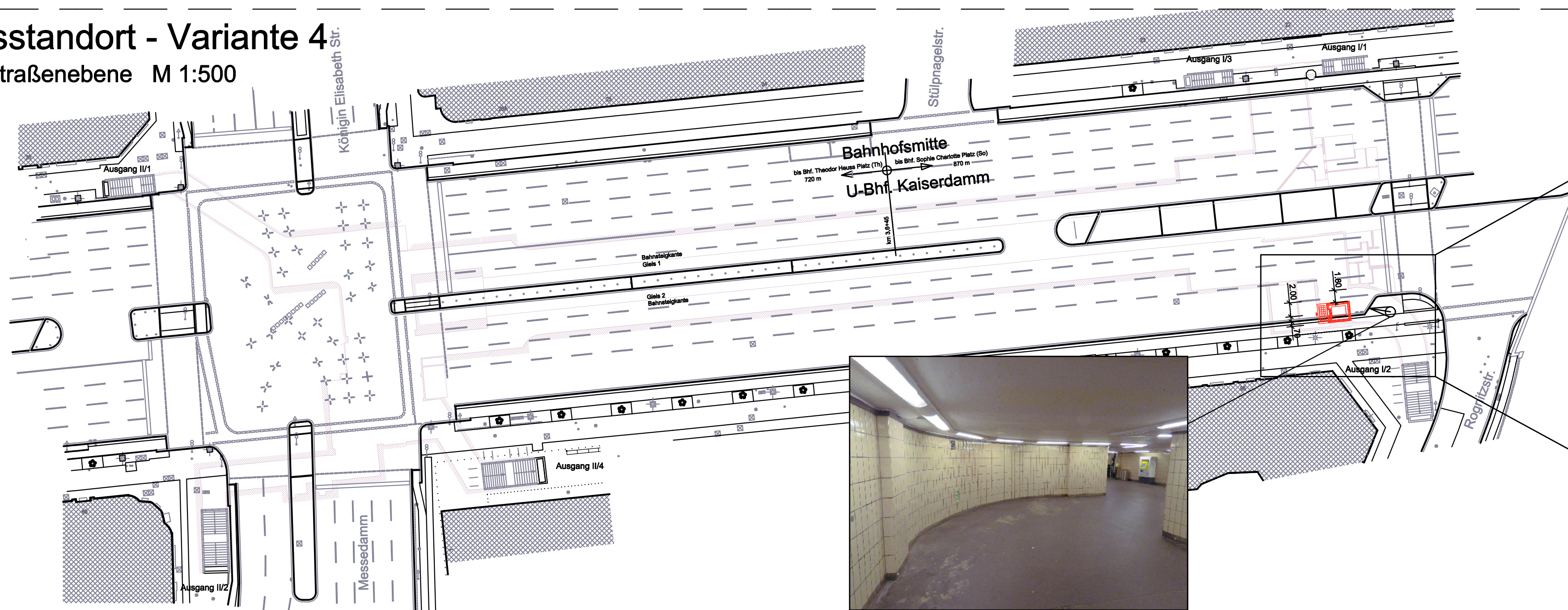
Aufzugsstandort - Variante 3
Lageplan Straßenebene M 1:500



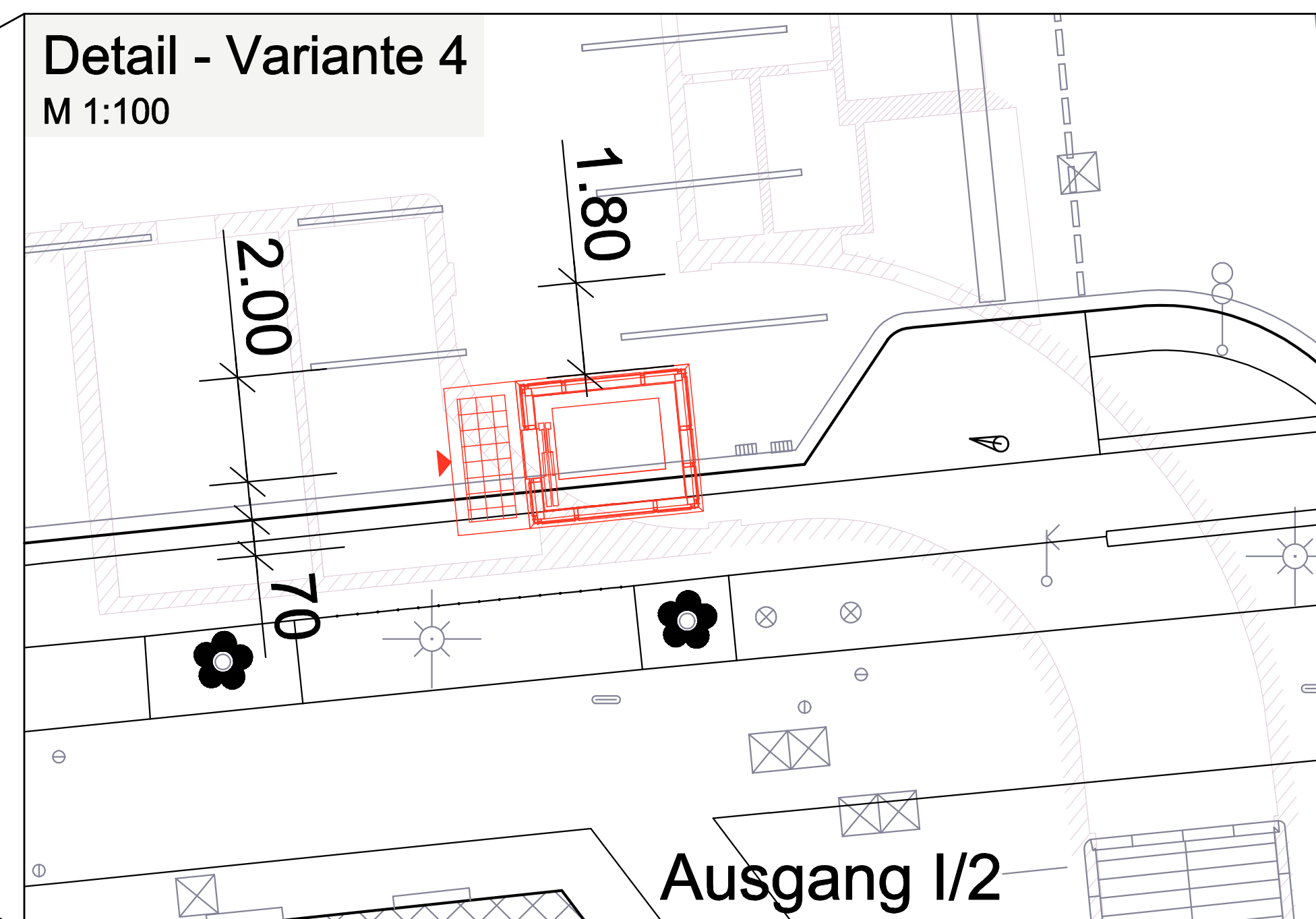
Detail - Variante 3
M 1:100



Aufzugsstandort - Variante 4
Lageplan Straßenebene M 1:500



Detail - Variante 4
M 1:100



Legende

Symbole	
	Hauseingang/Straßenschild
	Schild (allgemein)
	Verkehrsschild
	Ampel
	Kanaldeckel
	Gully
	Unterflurhydrant
	Oberflurhydrant
	Wasserschleifer
	Gaszähler
	Laternen Gas/Elekt.
	Mast
	Schaltkasten
	oberirdischer Kabelkasten
	Schachtdeckel
	Briefkasten
	Fahnenmast
	Parkautomat

Topografie	
	Zaun
	Geländer
	Hecke
	Mauer / -pfeiler
	Stützmauer
	Böschung
	Laubbaum mit Fußhöhe
	Nadelbaum mit Fußhöhe Stammdurchmesser in m

	Neubau
	Abbruch
	Blickrichtung Foto

HGW NHH +31,10 m
zeHGW NHH +32,0 m

Index	Änderung	Datum	Name
Betriebsleiter	Planfeststellungsbehörde	Zg.-Nr.	Kd_PG001
		Prüfingenieur	

Einverstanden	Übereinstimmung mit der Ausführungsplanung geprüft	Übereinstimmung mit der Ausführungsplanung geprüft	Zur Ausführung freigegeben
Datum	Projektz.	Datum	Objektplaner
Datum	Tragwerksplaner	Datum	Projektz.

Bauherr	BERLINER VERKEHRSBETRIEBE (BVG)		Die Übereinstimmung der Zeichnung mit der Ausführung wird bestätigt
BVG	Anstalt des öffentlichen Rechts Bereich Infrastruktur Bautechnische Anlagen		Für den AG
Auftraggeber / Planverfasser	Ingenieurgesellschaft Berlin mbH Dicksenstr. 46, 10178 Berlin	GMG	Für den AN
08.02.2018 Datum	Unterschrift	bearbeitet 22.09.2017 gezeichnet 22.09.2017 geprüft 22.09.2017 Datum	Köhler Schneegass Mentschke Unterschrift

Zg.-Nr.	Kd_PG001	Planungsphase	Plangenehmigung
Dateiname	U-Bhf_Kaiserdamm_Kd_U2_2018-02-08.dwg	Projekt	U-Bhf. Kaiserdamm (Kd) U2
Maßstab	1:500 / 1:100	Projekt	Barrierefreier Ausbau - Aufzug Süd
Blattgröße	1201x664	Bauteil	Varianten Aufzugsstandorte
Projekt-Nr.	A 27276		Straßenebene
Bauwerksk.	133 - 03	Bauwerksnr.	A44 / A45
		Bahnhof	Kaiserdamm (Kd)
			Linie U2