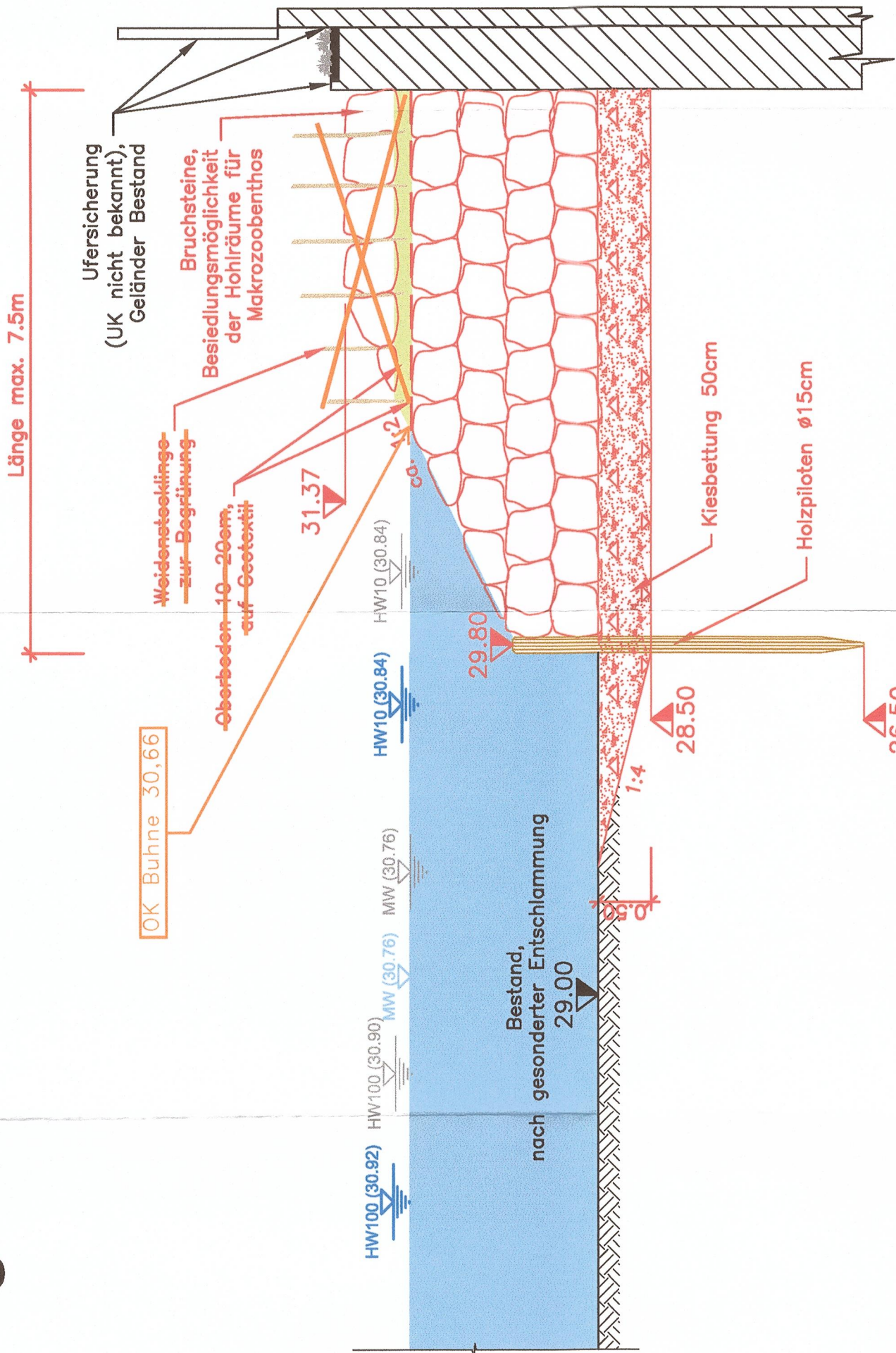


Regelschnitt A-A

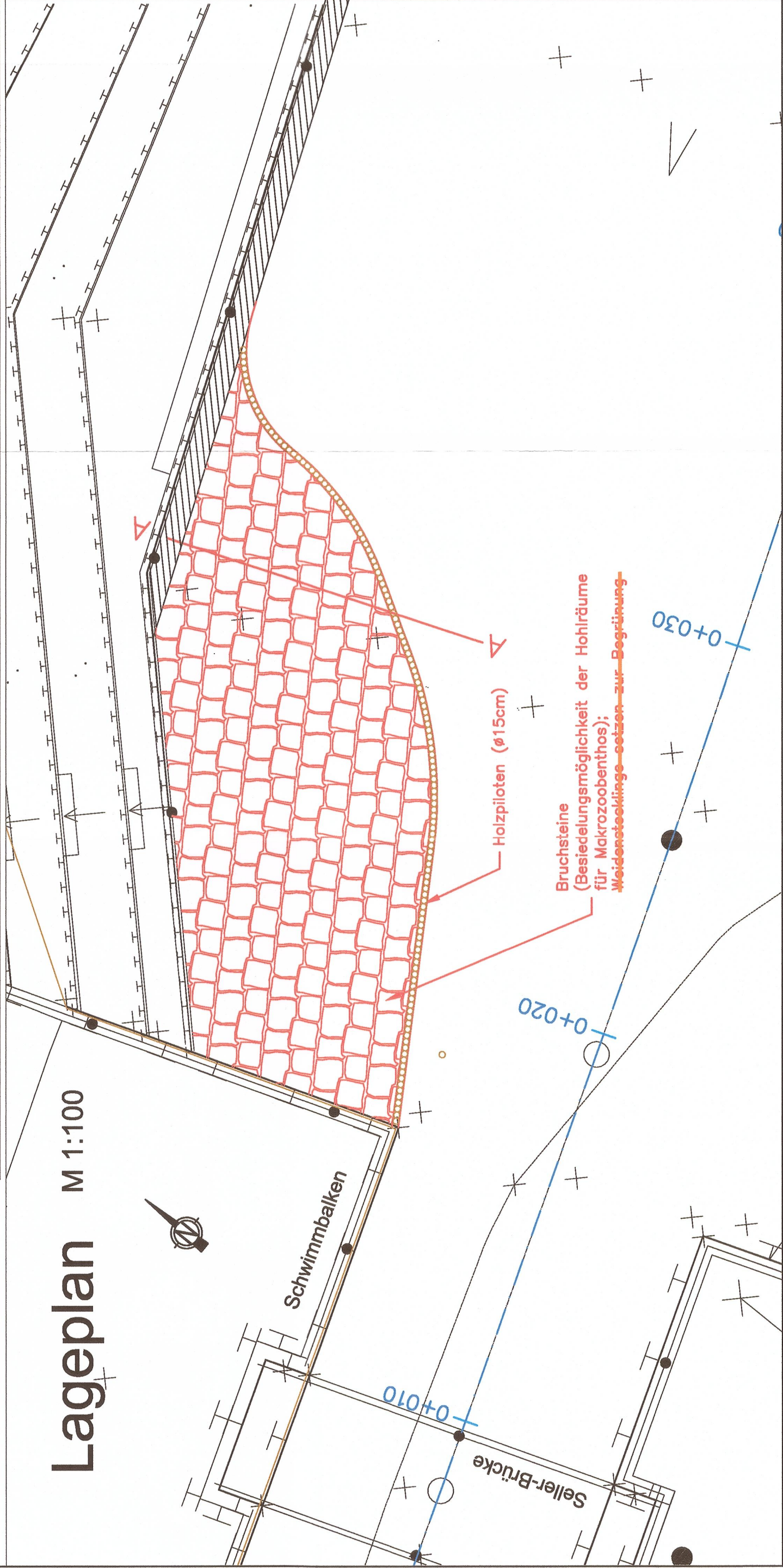
M 1:50



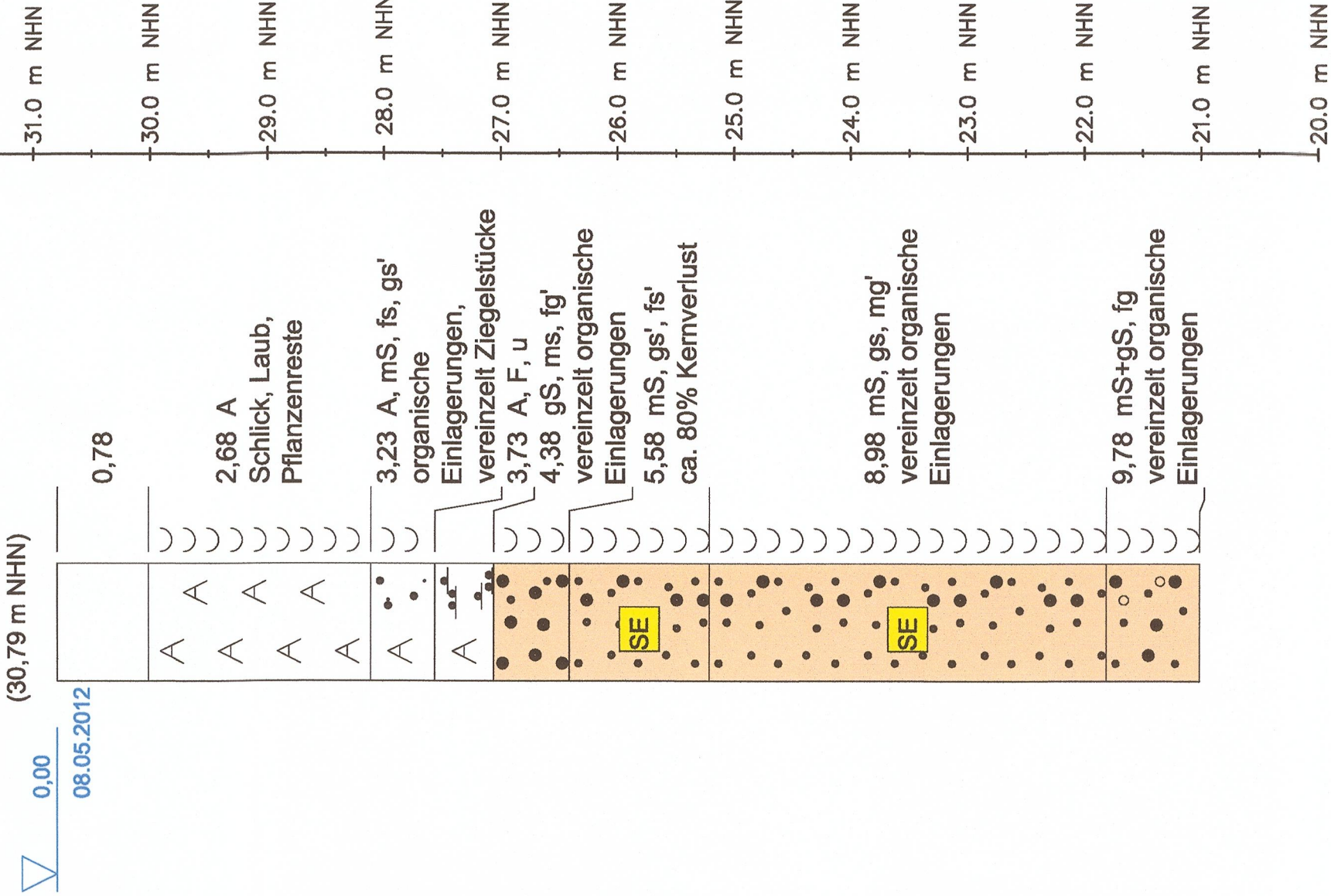
0 1m 2m 4m

Lageplan

M 1:100



BS 07-NHVB/12




Legende

—	Achse
—	Bestand
—	Vermessung
—	Katastergrenzen

- mögliche, alternative Ausführungsformen der Buhne:
- gestapelte, befüllte Gabionenkörbe (oberste Gabione bepflanzt)
  - reine Holzbuhne
- siehe Erläuterungsbericht

Zum Planfeststellungsbeschluss  
Zur Planfestgenehmigung  
vom 30.09.2014  
Senatsverwaltung für Umwelt, Verkehr und Klimaschutz  
6794/04-Panke-St-001  
Im Auftrag  
[Signature]

Zugehörige Pläne:		04-01-W-300 (Lageplan)		04-01-W-400 (Längsschnitt)		04-01-W-500 (Regelschnitt)		04-01-W-600 (Detailpläne)	
Index		Ergänzung / Art der Änderung		Datum		Name		geprüft	
		Entfall der Buhnenbegrenzung		21.05.2018				V/PW.3	
Bauherr/ Auftraggeber:		Senatsverwaltung für Stadtentwicklung und Umwelt							
		Abteilung X - Tiefbau							
		Projektbereich Wasser							
		Württembergische Straße 6, 10707 Berlin							
		Berlin, den 28.06.2013							
Bearbeitung / Auftragnehmer:		gez. i.A. Rutke							
									
		werner consult Zollstockengraben, Imbstraße 15, 12055 Berlin Tel. +43 (0) 312 62 46 5, Fax +43 (0) 312 62 46 800							
Gewässerangaben: Panke km 0+000 - 17+618 - Nordhafen-Vorbecken									
Gewässer-Nr.		58294 / 5829825		Gewässer-Name		Panke Vorbecken			
Bauvorhaben:		Ausbau der Panke in Mitte und Pankow (Phase II)							
Objekt:		Nordhafen-Vorbecken							
Zeichnungsinhalt:		Detailplan							
Bühne		04-01-W-601							
Blattgröße:		0,358mm, 0,60x468mm		Maßstab:		1:100, 1:50		Datum:	
				Planungsphase:		Genehmigungsplanung		28. Juni 2013	
				Höhenbezug:		NN		Stadt-Bezirk Mitte/Pankow	
				Lagebezug:		Solutner Berlin		Höhenbezug:	
				Zeichnungs-Nr.:				Höhenbezug:	
								Höhenbezug:	