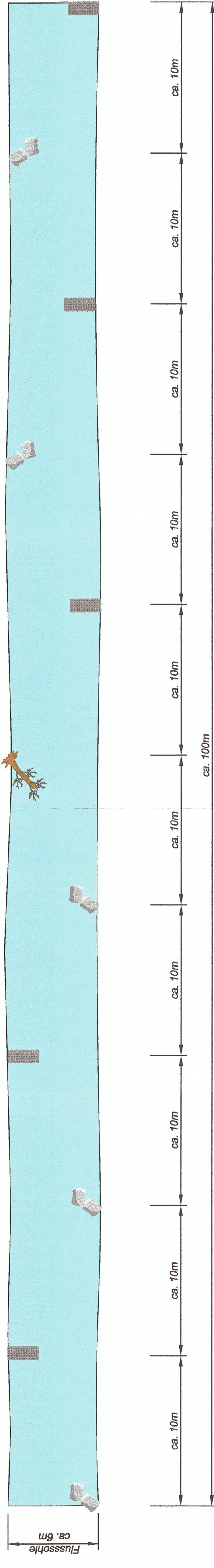
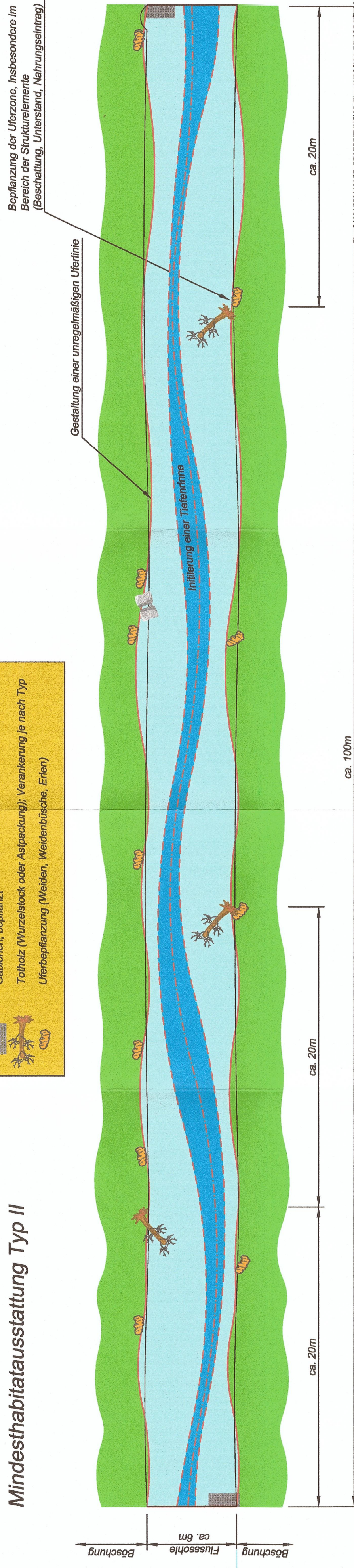
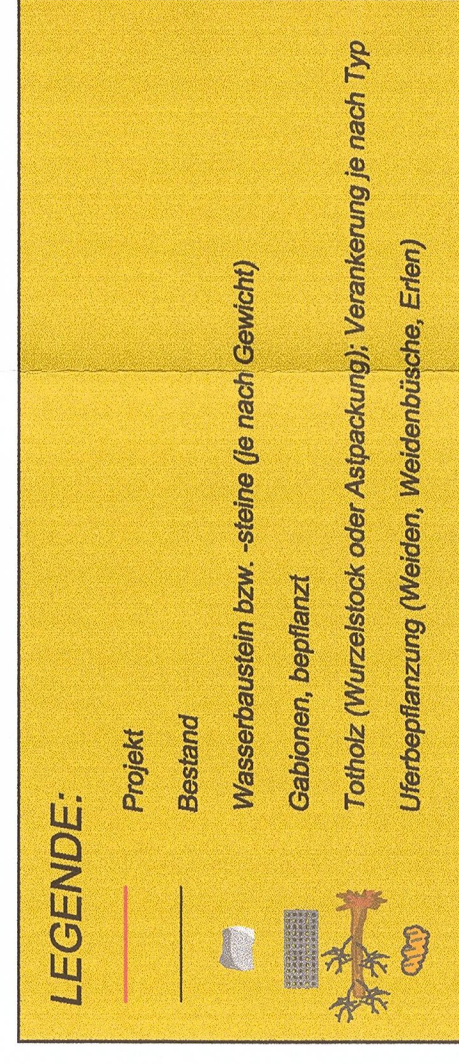


## Mindesthabिताusstattung Typ I



## Mindesthabitausstattung Typ II



Plotdatum: 12 Juni 2013  
Layout: 04-00-W-605  
File: C:\2011\20110710\4B-BEARBEITUNG\US-Plan\_WECO\04\_PFTOBJEKT\GP\_DP-605\_Mindesthabitat.dwg

ca. 100m

File: C:\2011\201101415\_BEARBEITUNG05\_Plan\_WECO04\_PFI0BJEKT\GP\_DP-605\_Mindesthabitat.dwg

Zum Planfeststellungsbeschluss  
Zur Plangenehmigung  
30.09.2019  
vom

Senatsverwaltung für Umwelt, Verkehr und Klimaschutz  
6794/04-Panke-St-001

Im Auftrag

*James*

**Zugehörige Pläne:**

[illegible]

Gewässerangaben: Panke km 0+000 - 17+618

Gewässer-Nr.	Gewässer-Name	Stadt-Bezirk	Mitte/Pankow
58294	Panke		

Bauvorhaben:	Höhenbezug:
--------------	-------------

## Ausbau der Panke in Mitte und Pankow (Phase II)

Objekt:
---------

## Mindesthabिताusstattung

Zeichnungsinhalt:

## Lageplan Typenplan

Zeichnungs-Nr.

04-00-W-605

Datum:

28. Juni 2013