

Zum Planfeststellungsbeschluss
Zur Plangenehmigung





am 30.09.2019

an
Wegverkehrsamt für Umwelt, Verkehr und Klimaschutz
6794/04-Panke-St-001

Im Auftrag
[Signature]

Legende:

<input type="checkbox"/>	Begleitweg
<input checked="" type="checkbox"/>	vorhandener Begleitweg
<input checked="" type="checkbox"/>	Anpassung eines bestehenden
<input checked="" type="checkbox"/>	Neuanlage eines Begleitwegs
<input type="checkbox"/>	Sicherung
<input checked="" type="checkbox"/>	Böschungssicherung links
<input checked="" type="checkbox"/>	Böschungssicherung rechts
<input checked="" type="checkbox"/>	Böschungssicherung beidseits
<input checked="" type="checkbox"/>	Sicherung Tragwerk
<input type="checkbox"/>	Ausstattung Sohle
<input checked="" type="checkbox"/>	Mindesthabitat Typ I
<input checked="" type="checkbox"/>	Mindesthabitat Typ II
<input type="checkbox"/>	Aufweitung
<input checked="" type="checkbox"/>	Aufweitung linkes Ufer
<input checked="" type="checkbox"/>	Aufweitung rechtes Ufer
<input checked="" type="checkbox"/>	Aufweitung beidseits
<input type="checkbox"/>	Vergütung der Panke
<input checked="" type="checkbox"/>	Vergütung der Panke aus dem bestehenden Gewässerbett
<input type="checkbox"/>	Anpassung Sohlbreite
<input type="checkbox"/>	Änderung der Schallhöhe

<u>Rodungen/Baumschutz</u>					
	Baum fällt nicht dargestellt, siehe dazu Erläuterungsbericht und Baumlisten im Anhang des Erläuterungsberichts				
<u>BAUMSCHUTZ</u>					
<u>Plangrundlage:</u>					
Vermessungsplan (siehe Erläuterungsbericht) Baugrundergutachten (siehe 04-00-W-101 und Erläuterungsbericht)					
04-12-W-326, 04-12-W-327, 04-12-W-328, 04-12-W-329, 04-12-W-331 (Lageplan) 04-12-W-430 (Längsschnitt) 04-12-W-537 (Regelprofil)					
<u>Zugehörige Pläne:</u>					
	<div> <div>Index</div> <div>Erläuterung / Art der Änderung</div> </div>				
Bauherr/ Auftraggeber: Senatsverwaltung für Stadtentwicklung und Umwelt Abteilung X - Tiefbau Projektbereich Wasser Wittenbergische Straße 6, 10707 Berlin Berlin, den 28.06.2013 gez.: I.A. Rufke Bearbeitung / Auftragnehmer:					
 <p>werner consult projektschwerpunkt, schumannstr. 16, 12055 berlin tel +49 (31) 23 49 5, fax +49 (31) 23 49 000</p> 					
Gewässerangaben: Panke km 0+000 - 17+618					
Gewässer-Nr.	58294	Gewässer-Name	Panke	Stadt-Berzik Mitte/Pankow	
Bauvorhaben:	Ausbau der Panke in Mitte und Pankow (Phase II)			Höhenbezug:	NHN
Objekt:				Lagebezug:	Soldner Berlin
Planungsabschnitt Pa12				Zeichnungs-Nr.:	
Zeichnungsinhalt: Lageplan Teil 5				Datum: 28. Juni 2013	
Blattgröße:	A2, 423mm x 595mm	Maststab:	1: 500	04-12-W-330	