











Pa 12 Karower Teiche
Lg. = 2.671 m

Flur: O-201112011014/8 BEARBEITUNGS PLAN WEICHOPE
Layertool-00-W-711
Flurdatum: 3. Juli 2013

Zum Planfeststellungsbeschluss
zur Plangenehmigung
vom 30. 09. 2019
Sonderverwaltung für Umwelt, Verkehr und Klimaschutz
6794/04-Panke-St-001
Im Auftrag

LEGENDE

- | | |
|---|-------------------------------------|
|  | Baufeld, Ausbau der Punkte Phase II |
|  | Baustraße Neuanlage |
|  | Baustraße auf bestehendem Weg, W |
|  | Lagerfläche |
|  | BE-Fläche für Container |
|  | Rampe |
|  | Zufahrt |
|  | BE-Flächen aus Vorprojekten (siehe |

[illegible]