Ansicht von Süden
M1:100
(Fernbahnteil)

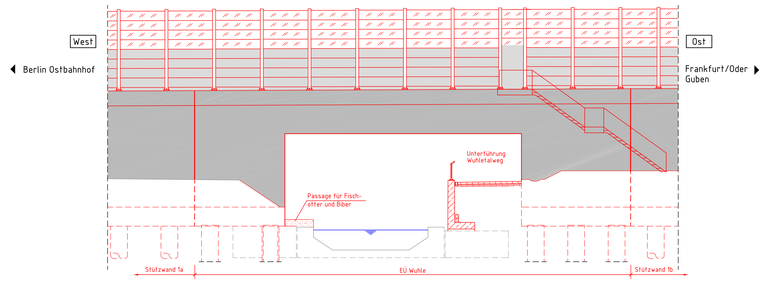

Ansicht von Norden
M1:100
(S-Bahnteil)

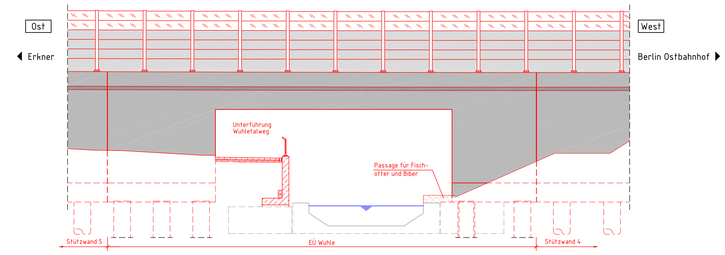

Draufsicht
M1:100

Draufsicht Überbau

Draufsicht Unterbauten

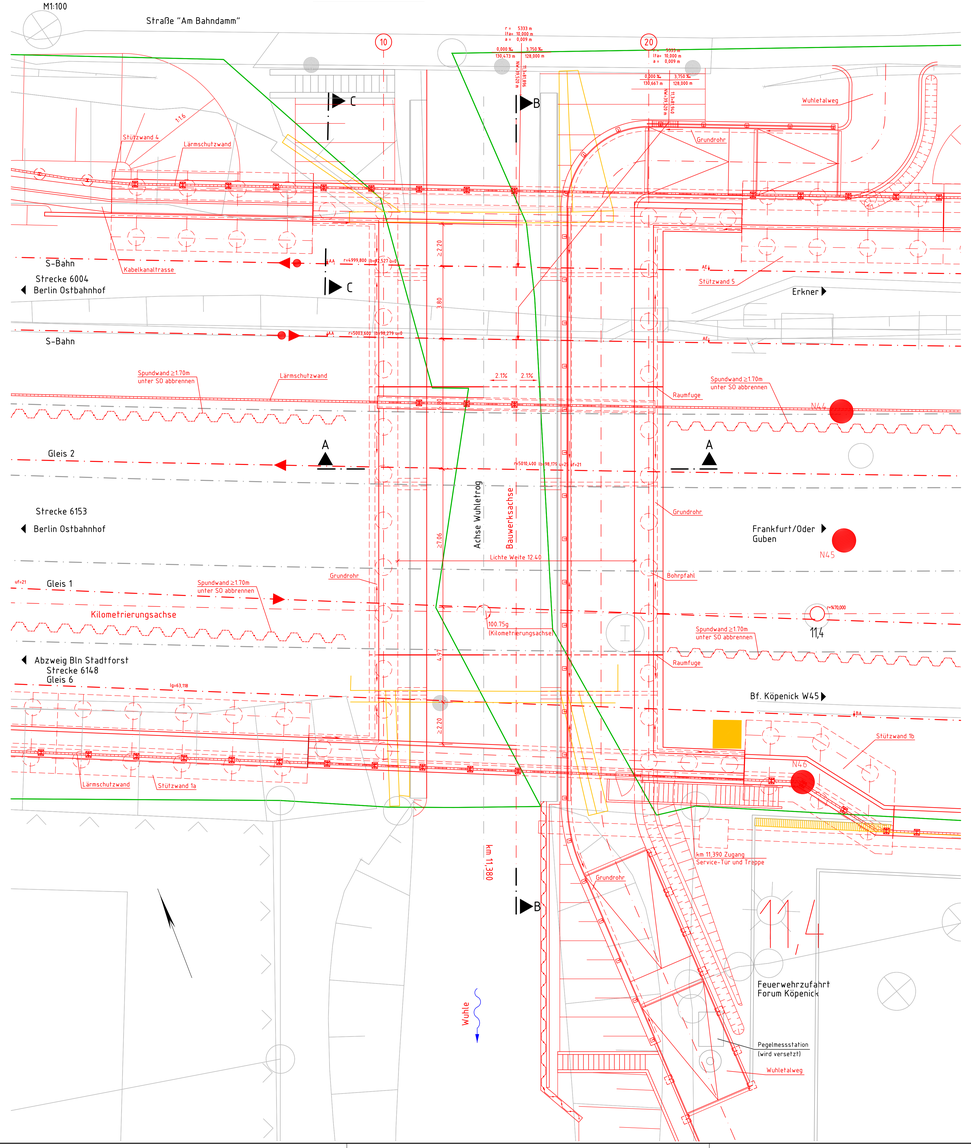

Längsschnitt A-A
M1:100

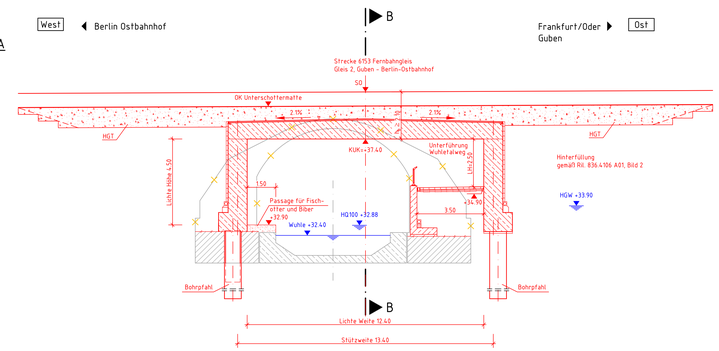

Querschnitt B-B
M1:100

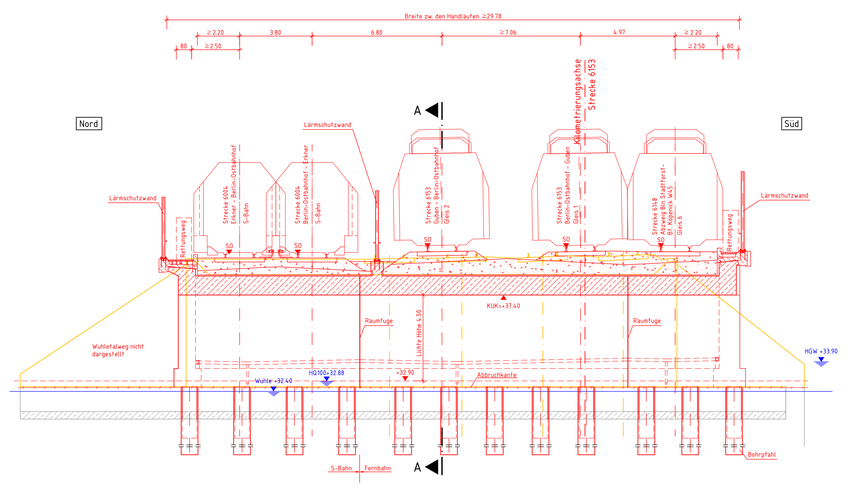

Teilschnitt C-C
M1:100

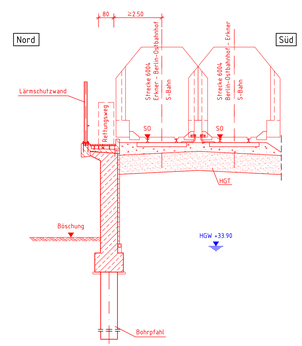

Bauwerksdaten

Bauart:	Stahlbetonrahmen mit Tiefgründung
Bauhöhe:	≥ 2.10 m
Stützweite:	13.40 m
Lichte Weite:	12.40 m
Lichte Höhe:	4.50 m (Passage Wuhletrog)
	2.50 m (Unterführung Wuhletalweg)
Kreuzungswinkel:	100.75 gon

Allgemeine Angaben

Lastbild	F-Bahn LM71, SW/0; α_F=1,21 n. DIN EN 1992-2
	S-Bahn LM71, SW/2, SW/0; α_F=1,00 n. DIN EN 1992-2
Lichtraumprofil:	nach Rl. 804.1101, Bild 4
Streckengeschwindigkeit:	
Strecke 6004	v_{max} ≤ 100km/h
Strecke 6148	v_{max} ≤ 60km/h
Strecke 6153	v_{max} ≤ 140km/h

Legende:

- Bestand
- Neubau / Änderung
- Rückbau
- äußere Grenze der vorhabenträgereigenen Grundstücke
- Flurstücksgrenze - Kataster (amtlich)
- Lärmschutzwand
- Böschung
- Zaun
- Entwässerungsschacht
- Versickerungsanlage (Graben, Becken, Mulde)
- Oberleitungsmast mit Mastnummer
- Kabelkanal
- Beleuchtung
- Treppe

Unterlage 7.2.1

Genehmigungsvertreter Eisenbahn-Bundesamt

Übersichtsskizze

Index	Änderungen bzw. Ergänzungen	Planungsstand
7		
6		
5		
4		
3		
2		
1		
0	Ausgangsverfahren: Anhrgsfassung	18.04.2019

Genehmigungsplanung: Unterlage für eine Entscheidung nach § 18 AEG

Vorhabenträger:
DB Netz AG
Regionalbereich Ost - Großprojekte
I.NG-O
Elisabeth-Schwarzhaupt-Platz 1
10115 Berlin

DB Station&Service AG
Regionalbereich Ost
I.SV-O-I
Köpenickstraße 3
10243 Berlin

DB Energie GmbH
Regionalbereich Ost
I.ET-O-O
Europaplatz 2
10557 Berlin

Planzeichen nr: SP-IB-BWUeb-001-0_BFKOEP
Blatt-Nr.: 1 von 1

	Datum	Name
gez.:	03/2019	Tzy
bearb.:	03/2019	Fickler
gepr.:	03/2019	Glaser

Vertreter des Vorhabenträgers:
DB Netz AG
Großprojekt Ost
ABS Berlin – Frankfurt/Oder – Grenze D/PL
Wattstraße 22
10317 Berlin
18.04.2019 gez. i.V. Matzkus
Datum Unterschrift

Planverfasser:
Bismarckstraße 91
10625 Berlin
18.04.2019 gez. i.V. Koch
Datum Unterschrift

Koordinatensystem:	Soldner D Netz 88
Höhensystem:	NN
Ursprungsplan:	IVL 6153 BF
Blattgröße:	1350 x 841
Maßstab:	1:100

Vorhaben:

ABS Berlin – Frankfurt/Oder – Grenze D/PL
PA 16 Bf Köpenick und Parallelmaßnahmen in der S3 Ost
km 10,3+60 bis km 13,5+80

Planart: Bauwerksplan

Planinhalt:
EÜ Wuhle
Draufsicht, Ansichten, Schnitte
km 11,380
Ingenieurbauwerk