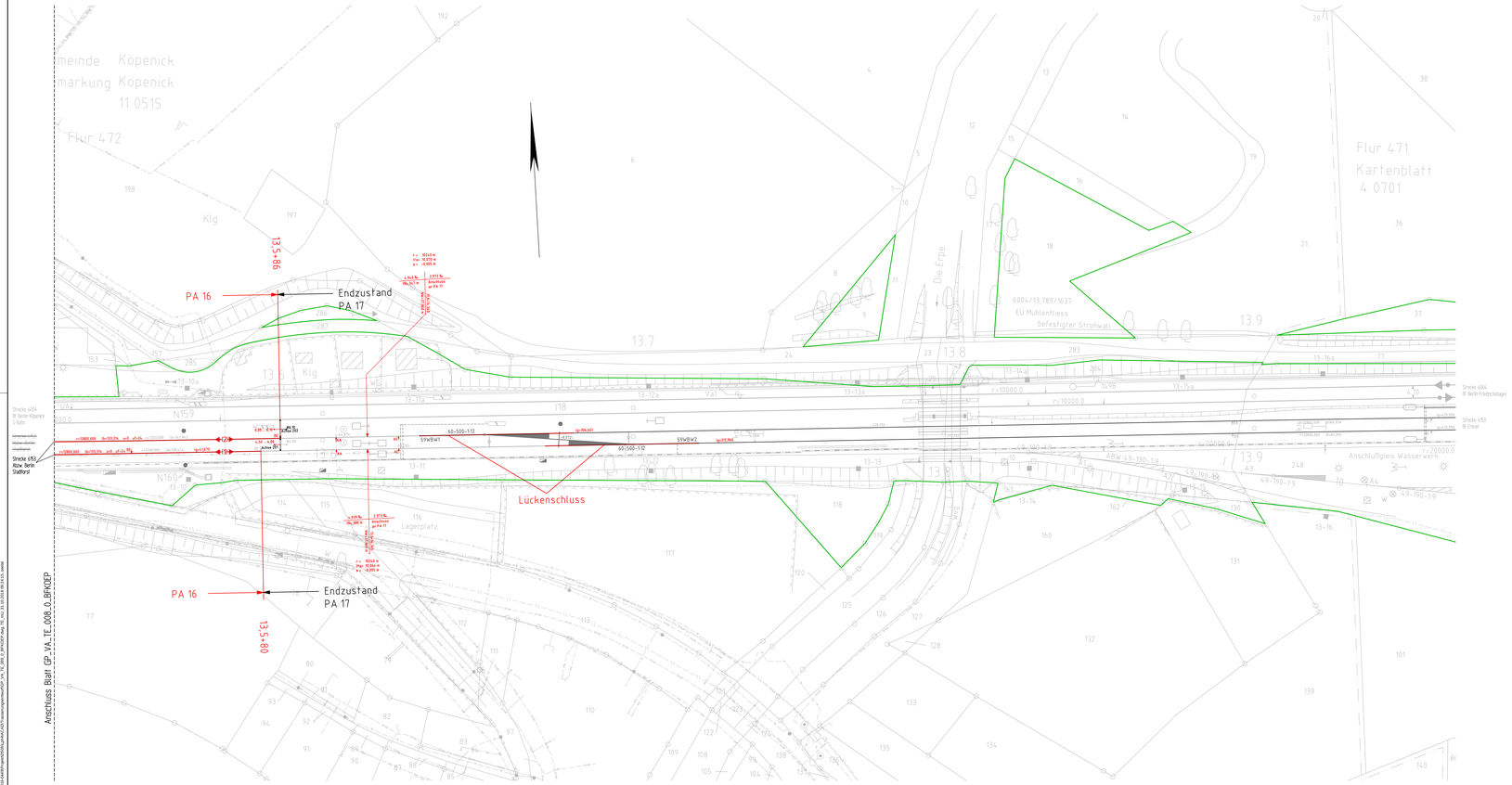

Legende:

- Grenze DB
- Bestand
- veraltete Ist-Angaben
- Planung PA 16
- PA 17 - Nur zur Information
- (33) neue Weichennummern Bestand

Entwurfsgeschwindigkeiten:

Strecke 6004	v_E = 100	km/h	
Strecke 6153	v_E = 140	km/h	ab km 10,3
	v_E = 160	km/h	ab km 12,0
Bauweichenverbindung 59BW1/59BW2	v_E = 60	km/h	

Höchstgeschwindigkeiten:

Strecke 6004	Hg = 100	km/h	
Strecke 6153	Hg = 120	km/h	
	Hg = 140	km/h	ab km 10,3
	Hg = 160	km/h	ab km 12,0

Gleisänderung		
Höhenlage [cm]	+ = Heben - = Senken	
Seitenlage [cm]	← = Linksverschiebung → = Rechtsverschiebung	

Längen und Neigungen der Gradienten beziehen sich auf die Gleisachsen

Index	Art der Änderung	Datum	Name	Unterschrift
9				
8				
7				
6				
5				
4				
3				
2				
1	Einarbeitung gem. Fahrplan Prüfung - Prot-Nr 16/018 vom 16.02.2017	26.06.2017	Hamburg	

Planteile und Schnittlinien im Grundriss

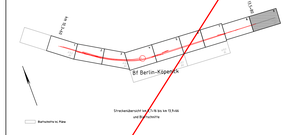

Auftragnehmer:
ARGE Berlin Plan, Leonhardt, Ingenieure
Bouwinstraße 91
10625 Berlin
Berlin, 25.11.2016, gez.: I. V. Matzkus
Ort, Datum, Unterschrift

Planer:
ARGE Berlin Plan, Leonhardt, Ingenieure
Bouwinstraße 91
10625 Berlin
Berlin, 25.11.2016, gez.: I. V. Matzkus
Ort, Datum, Unterschrift

Bauherr:
DB Netz AG
Regionalbereich Ost - Großprojekte
Elisabeth-Schwarzkopf-Platz 1
10115 Berlin
Berlin,
Ort, Datum, Unterschrift

Planer:
DB Netz AG
Regionalbereich Ost
VDI Berlin - Frankfurt/Oder - Grenze D/PL (ABG/J/J)
Washingtonplatz 22
10117 Berlin
Berlin,
Ort, Datum, Unterschrift

Fördertitel: 11.1 / 11.2.9
Blatt-Nr.: 9 von 9
Datum | Name
gez.: 11/2016 | Saxe
bearb.: 11/2016 | Hamburg
gepr.: 11/2016 | Matzkus

Genehmigungsplanung
Entwurfsplanung

Planzeichen: EP-VA-TE-009-1_BFKOEP
Maßstab: 1:250x594
Ausgabe vom 25.11.2016
Einwirkungen (Lastmodelle):
Fernbahn: -
S-Bahn: -
Koordinatensystem: Soldner D Netz 88
Höhensystem: NN

Verkehrsanlagen

Maßstab: 1: 500

Trassierungsentwurf
km 13,5+14 bis km 13,9+66 (Str. 6004/6153)

Projekt: **ABS Berlin - Frankfurt/Oder - Grenze D/PL**
PA 16 Bf Köpenick und Parallelmaßnahmen in der S3 Ost
km 10,3+60 bis km 13,5+80

Strecken: 6153 / 6004 km 10,360 - km 13,580 / 6148 km 26,400 - km 27,510 / 6149 km 1,300 - km 1,681

Bauwerksnummer				Brückennummer	Barcode
Streckenkilometer	Kilometer		Kennzahl		
-	-	+	-	-	

Genehmigungsvermerk Eisenbahn-Bundesamt

Übersichtsskizze

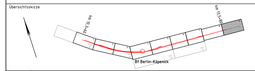

Index	Änderungen bzw. Ergänzungen	Planungsstand
7		
6		
5		
4		
3		
2		
1		
0	Ausgangsunterlagen Antragsfassung	09.11.2018

Unterlage 12.9

Genehmigungsplanung: Unterlage für eine Entscheidung nach § 18 AEG

Vorhabenträger:
DB Netz AG
Regionalbereich Ost - Großprojekte
Ost 1 (F.E.)
Elisabeth-Schwarzkopf-Platz 1
10115 Berlin

DB Station&Service AG
Regionalbereich Ost
Ost 1 (F.E.)
Koppenstraße 3
10243 Berlin

DB Energie GmbH
Regionalbereich Ost
Ost 1 (F.E.)
Europaplatz 2
10557 Berlin

Planzeichen Nr.: GP-VA-TE-009-0_BFKOEP
Blatt-Nr.: 9 von 9

	Datum	Name
gez.:	11/2018	Saxe
bearb.:	11/2018	Hamburg
gepr.:	11/2018	Matzkus

Vertreter des Vorhabenträgers:
DB Netz AG
Großprojekt Ost
VDI Berlin - Frankfurt/Oder - Grenze D/PL (ABG/J/J)
Washington 22
10117 Berlin
09.11.2018 gez.: I. V. Matzkus
Datum Unterschrift

Planverfasser:
ARGE Berlin Plan, Leonhardt, Ingenieure
Bouwinstraße 91
10625 Berlin
09.11.2018 gez.: I. V. Matzkus
Datum Unterschrift

Koordinatensystem: Soldner D Netz 88
Höhensystem: NN
Unterspringen Ist 6153 BP
Blattgröße: 1540X594
Maßstab: 1: 500

Vorhaben:
ABS Berlin - Frankfurt/Oder - Grenze D/PL
PA 16 Bf Köpenick und Parallelmaßnahmen in der S3 Ost
km 10,3+60 bis km 13,5+80

Planart: Trassierungslageplan

Planinhalt:
Trassierungsentwurf
km 13,5+14 bis km 13,9+66 (Str. 6004/6153)

Verkehrsanlagen

Hbg: M:\Antrag\BP2016\2016\Antrag\Bauprojekt\Ost\Ost\Ost\Trassierungsentwurf\GP_VA_TE_009_0_BFKOEP.dwg, TL_A3L_L BLAD1DIN A3L, ANNA