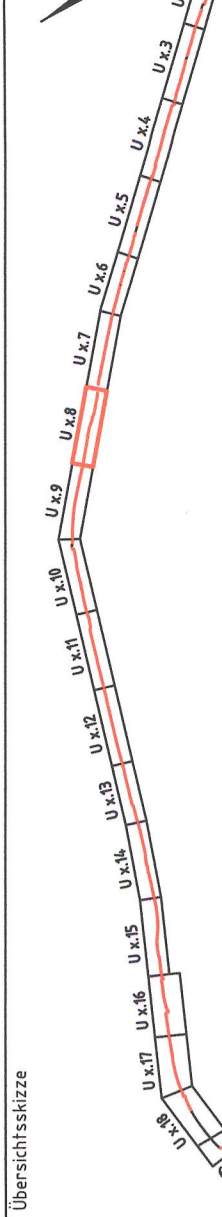


Genehmigungsgesamt Eisenbahn-Bundesamt



Übersichtsskizze

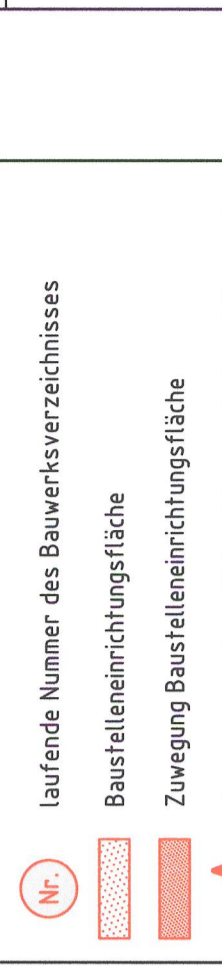
<p>Vorhabentätiger: DB Energie GmbH DB Energie Ost LEF-OS S-Bahnstromversorgung Hauptfriedham 24, 1413 12247 Berlin</p> <p>DB</p> <p>Vorhaben: DB Netz AG S-Bahnstromversorgung LEF-OS Projekt S-Bahn Berlin Caroline-Michaels-Straße 5-11 10115 Berlin</p> <p>DB</p> <p>Vertreter des Vorhabentätigers: DB Netz AG Caroline-Michaels-Straße 5-11 10115 Berlin 03.02.2017 K. Karow</p> <p>DB</p> <p>Planimacher: DB Engineering & Consulting GmbH Caroline-Michaels-Straße 5-11 10115 Berlin 03.02.2017 K. Karow</p> <p>DB</p> <p>Koordinatensystem: DB_REF</p> <p>Ursprungsplan: IVI 6087 AG</p> <p>Blattgröße: 297 x 1350</p> <p>Maßstab: 1:1000</p>	<p>Planzeichen Nr.: GP-D-KA04M-BE-08</p> <p>Projekt-Nr.: D-B000300A</p> <table border="1" style="width: 100%; border-collapse: collapse;"> <tr> <th style="width: 50%;">Datum</th> <th style="width: 50%;">Name</th> </tr> <tr> <td>09/2017</td> <td>Konze</td> </tr> <tr> <td>09/2017</td> <td>Lehmann</td> </tr> <tr> <td>09/2017</td> <td>Klingenberg</td> </tr> </table> <p>Hilfsmittel: DHHN92</p> <p>Gezeichnet: DB</p> <p>Gepr. i.A. Richter: DB</p> <p>Gezeichnet: DB</p> <p>Gepr. i.A. Richter: DB</p> <p>Gezeichnet: DB</p> <p>Gepr. i.A. Richter: DB</p>	Datum	Name	09/2017	Konze	09/2017	Lehmann	09/2017	Klingenberg
Datum	Name								
09/2017	Konze								
09/2017	Lehmann								
09/2017	Klingenberg								

Genehmigungsplanung: Unterlage für eine Entscheidung nach § 18 AEG

Ausgangsverfahren: Antragsfassung	Planungsstand
Index	14.02.2017
Änderungen bzw. Ergänzungen	

Genehmigungsgesamt Eisenbahn-Bundesamt

Übersichtsskizze



Übersichtsskizze

<p>Vorhabentätiger: DB Energie GmbH DB Energie Ost LEF-OS S-Bahnstromversorgung Hauptfriedham 24, 1413 12247 Berlin</p> <p>DB</p> <p>Vorhaben: DB Netz AG S-Bahnstromversorgung LEF-OS Projekt S-Bahn Berlin Caroline-Michaels-Straße 5-11 10115 Berlin</p> <p>DB</p> <p>Vertreter des Vorhabentätigers: DB Netz AG Caroline-Michaels-Straße 5-11 10115 Berlin 03.02.2017 K. Karow</p> <p>DB</p> <p>Planimacher: DB Engineering & Consulting GmbH Caroline-Michaels-Straße 5-11 10115 Berlin 03.02.2017 K. Karow</p> <p>DB</p> <p>Koordinatensystem: DB_REF</p> <p>Ursprungsplan: IVI 6087 AG</p> <p>Blattgröße: 297 x 1350</p> <p>Maßstab: 1:1000</p>	<p>Planzeichen Nr.: GP-D-KA04M-BE-08</p> <p>Projekt-Nr.: D-B000300A</p> <table border="1" style="width: 100%; border-collapse: collapse;"> <tr> <th style="width: 50%;">Datum</th> <th style="width: 50%;">Name</th> </tr> <tr> <td>09/2017</td> <td>Konze</td> </tr> <tr> <td>09/2017</td> <td>Lehmann</td> </tr> <tr> <td>09/2017</td> <td>Klingenberg</td> </tr> </table> <p>Hilfsmittel: DHHN92</p> <p>Gezeichnet: DB</p> <p>Gepr. i.A. Richter: DB</p> <p>Gezeichnet: DB</p> <p>Gepr. i.A. Richter: DB</p> <p>Gezeichnet: DB</p> <p>Gepr. i.A. Richter: DB</p>	Datum	Name	09/2017	Konze	09/2017	Lehmann	09/2017	Klingenberg
Datum	Name								
09/2017	Konze								
09/2017	Lehmann								
09/2017	Klingenberg								

Genehmigungsplanung: Unterlage für eine Entscheidung nach § 18 AEG

Ausgangsverfahren: Antragsfassung	Planungsstand
Index	14.02.2017
Änderungen bzw. Ergänzungen	

Legende:

- Bestand
- äußere Grenze der vorhabentragereigenen Grundstücke
- Flurstücksnummern gemäß Brandenburg-Viewer
- Planfeststellungsgrenze
- Ⓝ laufende Nummer des Bauwerksverzeichnis
- ▨ Baustelleneinrichtungsfläche
- ➡ Zuwegung Baustelleneinrichtungsfläche
- ➡ Nutzung nicht öffentlicher Straßen als Baustellenzufahrt
- ➡ Anbindung an das öffentliche Straßennetz

Grunderneuerung 30 kV-Kabel Karow – Hohen Neuendorf

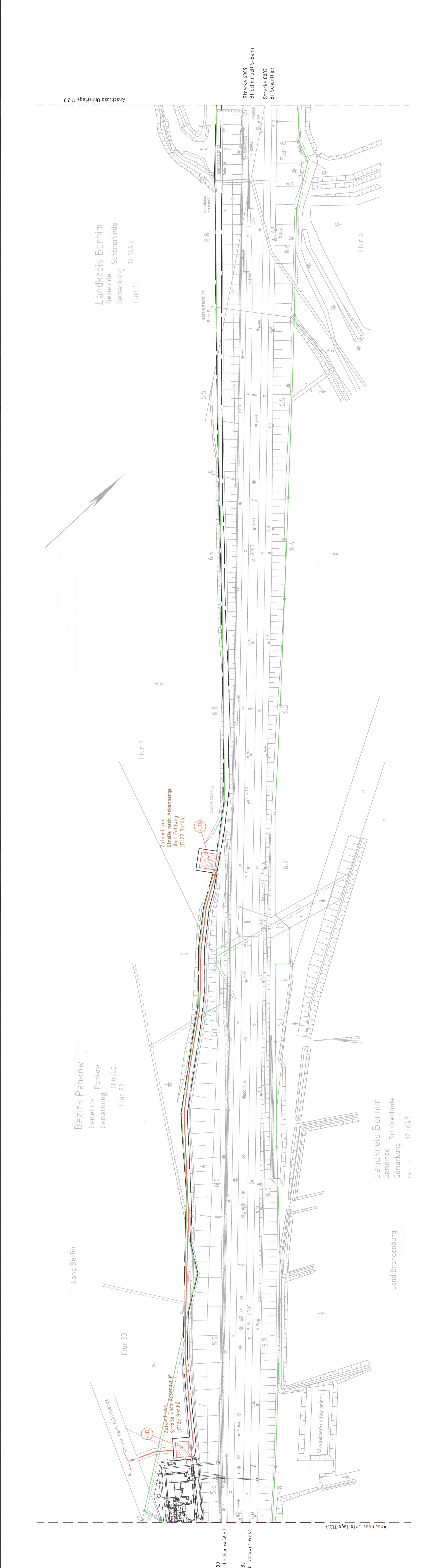
Planart: Baustelleneinrichtungs- und -erschließungsplan

Planinhalt: Strecke 6087, km 5,7+82 – km 6,6+85

Bezirk Pankow
Gemeinde Pankow
Gemarkung 11 0560
Flur 22

Landkreis Barnim
Gemeinde Schönertlinde
Gemarkung 17 1643

Land Brandenburg
Gemeinde Schönertlinde
Gemarkung 17 1643



Strecke 6009
Abzweig Berlin-Karow West
S-Bahn

Strecke 6087
Abzw Berlin-Karow West

Strecke 6009
Bf Schönfließ S-Bahn

Strecke 6087
Bf Schönfließ

Anschluss Unterlage 11.2.9