

Genehmigungsvermerk Eisenbahn-Bundesamt

- Zeichenerklärung**
- Biotoptypen**
- 10.150 Kleingartenanlagen
 - 12.260 Einzeleinstrebebau
 - 12.610 Straße
 - 12.643 Parkplatz, versiegelt
 - 12.651 Weg, unbefestigt
 - 12.654 befestigter Weg
 - 12.660 Bahnanlage
 - 12.661 Laubgelaub
 - 12.662 Hecke
 - 12.662 Laubholzforste mit Nadelholzarten
 - 12.662 Intensivacker
 - 12.740 Grünanlagen
 - 12.740 Lagerfläche
- Planungsrelevante Tierarten**
- Vogel**
- Bk Braunkiechen
 - Bs Buntspecht
 - Eil Eichenhäher
 - Ga Grauwammer
 - Ge Gelaspöler
 - Gr Grünspecht
 - HS Hausseparfing
 - Ns Nachtigall
- Säugetier**
- Ni Neumöler
 - Pi Pirol
 - Rm Rotmilan
 - Sk Schwarzkiechen
 - Sp Sprosser
 - Ss Schlagschwif
 - Wh Wendehals
- Reptilien**
- Zs Zaunidechse
- Nachrichtlich**
- Vs Vogelschutzgebiet
 - Ns Naturschutzgebiet

- Nachrichtlich**
- BHL FFH-Gebiet
 - NSG Naturschutzgebiet
 - NP Naturpark
- Schutzgebiete internationaler Bedeutung**
- 1 B Konfliktkennzeichnung
 - 2 B Konfliktbeschreibung
- Schutzgebiete nationaler Bedeutung**
- 1 V Maßnahmentyp
 - 2 V Vermeidungsmaßnahme
 - 3 V Ausgleichsmaßnahme

- Konfliktkennzeichnung**
- 1 B Konfliktkennzeichnung
 - 2 B Konfliktbeschreibung
- Schutzgutabkürzungen**
- B Boden und Biotope
- Sperreinrichtungen**
- V Vegetationschutzzaun
- Maßnahmenkennung**
- Erläuterung Maßnahmentyp**
- V Vermeidungsmaßnahme
 - A Ausgleichsmaßnahme

- Maßnahmennummer und Beschreibung**
- 1 V ökologische Baubegleitung
 - 2 V Baufeldreimachung und Baustellen außerhalb der Brutzelt
 - 3 V Vermeidungskonzept Biotoptyp- und Bodenschutz
 - 4 V Verzicht auf Arbeiten und Bausstelleneinrichtungsflächen im Bereich von Habitaten der Zaunidechse
 - 5 V Reptilienschutzzaun / Absammeln von Zaunidechsen
 - 6 A Wiederherstellung bauzeitlich beanspruchter Flächen
- Technische Planung**
- Trasse des geplanten 30kV-Kabels

Übersichtsskizze



Bestands-, Konflikt- und Maßnahmeplan



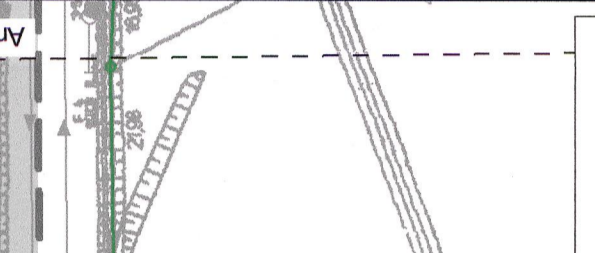
Flur 89 Kartenblatt 43716



Flur 76 Kartenblatt 43816




Flur 75 Kartenblatt 43817



Stadtbez. Pankow
Gemarkung Pankow
Flur 75
Kartenblatt 43817

Sträßquerung km 3,2+37
(Strecke 6087)
offene Bauweise
3 SR PE-HD, DN 160



Bestands-, Konflikt- und Maßnahmeplan



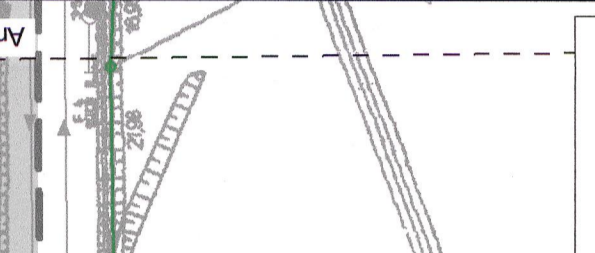
Flur 89 Kartenblatt 43716



Flur 76 Kartenblatt 43816




Flur 75 Kartenblatt 43817



Stadtbez. Pankow
Gemarkung Pankow
Flur 75
Kartenblatt 43817

Sträßquerung km 3,2+37
(Strecke 6087)
offene Bauweise
3 SR PE-HD, DN 160



Bestands-, Konflikt- und Maßnahmeplan



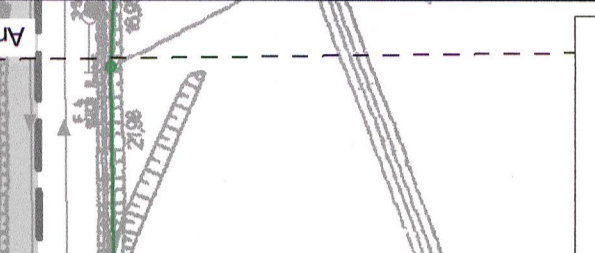
Flur 89 Kartenblatt 43716



Flur 76 Kartenblatt 43816




Flur 75 Kartenblatt 43817



Stadtbez. Pankow
Gemarkung Pankow
Flur 75
Kartenblatt 43817

Sträßquerung km 3,2+37
(Strecke 6087)
offene Bauweise
3 SR PE-HD, DN 160



Bestands-, Konflikt- und Maßnahmeplan



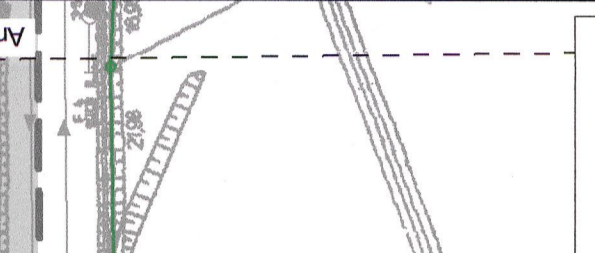
Flur 89 Kartenblatt 43716



Flur 76 Kartenblatt 43816




Flur 75 Kartenblatt 43817



Stadtbez. Pankow
Gemarkung Pankow
Flur 75
Kartenblatt 43817

Sträßquerung km 3,2+37
(Strecke 6087)
offene Bauweise
3 SR PE-HD, DN 160



Bestands-, Konflikt- und Maßnahmeplan



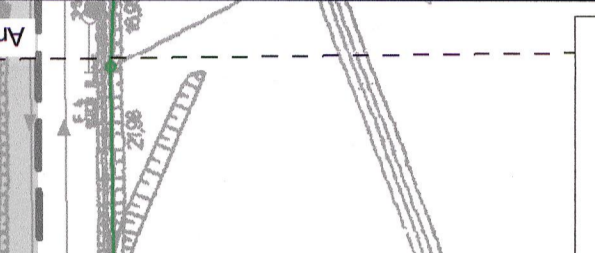
Flur 89 Kartenblatt 43716



Flur 76 Kartenblatt 43816




Flur 75 Kartenblatt 43817



Stadtbez. Pankow
Gemarkung Pankow
Flur 75
Kartenblatt 43817

Sträßquerung km 3,2+37
(Strecke 6087)
offene Bauweise
3 SR PE-HD, DN 160



Bestands-, Konflikt- und Maßnahmeplan



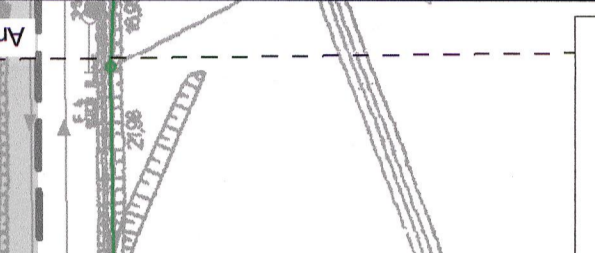
Flur 89 Kartenblatt 43716



Flur 76 Kartenblatt 43816




Flur 75 Kartenblatt 43817



Stadtbez. Pankow
Gemarkung Pankow
Flur 75
Kartenblatt 43817

Sträßquerung km 3,2+37
(Strecke 6087)
offene Bauweise
3 SR PE-HD, DN 160



Bestands-, Konflikt- und Maßnahmeplan



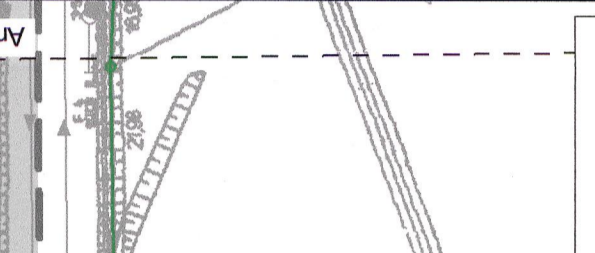
Flur 89 Kartenblatt 43716



Flur 76 Kartenblatt 43816




Flur 75 Kartenblatt 43817



Stadtbez. Pankow
Gemarkung Pankow
Flur 75
Kartenblatt 43817

Sträßquerung km 3,2+37
(Strecke 6087)
offene Bauweise
3 SR PE-HD, DN 160



Bestands-, Konflikt- und Maßnahmeplan



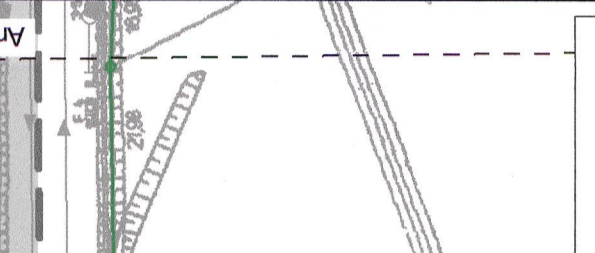
Flur 89 Kartenblatt 43716



Flur 76 Kartenblatt 43816




Flur 75 Kartenblatt 43817



Stadtbez. Pankow
Gemarkung Pankow
Flur 75
Kartenblatt 43817

Sträßquerung km 3,2+37
(Strecke 6087)
offene Bauweise
3 SR PE-HD, DN 160



Bestands-, Konflikt- und Maßnahmeplan



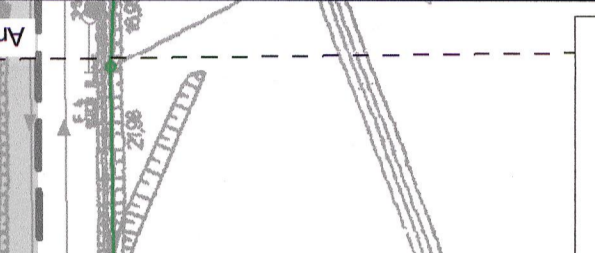
Flur 89 Kartenblatt 43716



Flur 76 Kartenblatt 43816




Flur 75 Kartenblatt 43817



Stadtbez. Pankow
Gemarkung Pankow
Flur 75
Kartenblatt 43817

Sträßquerung km 3,2+37
(Strecke 6087)
offene Bauweise
3 SR PE-HD, DN 160



Bestands-, Konflikt- und Maßnahmeplan



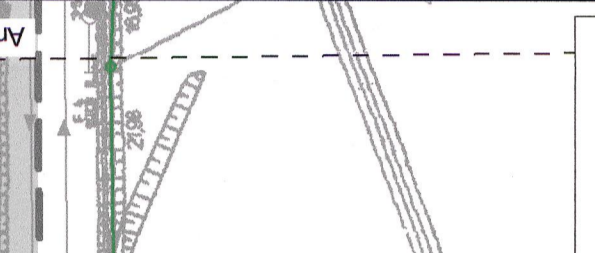
Flur 89 Kartenblatt 43716



Flur 76 Kartenblatt 43816




Flur 75 Kartenblatt 43817



Stadtbez. Pankow
Gemarkung Pankow
Flur 75
Kartenblatt 43817

Sträßquerung km 3,2+37
(Strecke 6087)
offene Bauweise
3 SR PE-HD, DN 160



Bestands-, Konflikt- und Maßnahmeplan



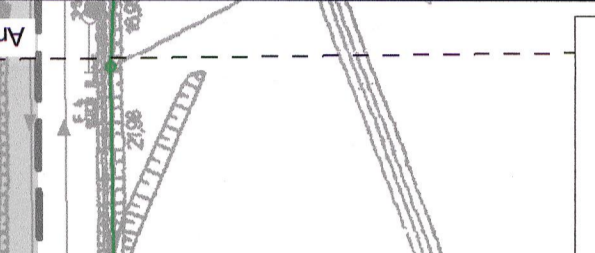
Flur 89 Kartenblatt 43716



Flur 76 Kartenblatt 43816




Flur 75 Kartenblatt 43817



Stadtbez. Pankow
Gemarkung Pankow
Flur 75
Kartenblatt 43817

Sträßquerung km 3,2+37
(Strecke 6087)
offene Bauweise
3 SR PE-HD, DN 160



Bestands-, Konflikt- und Maßnahmeplan



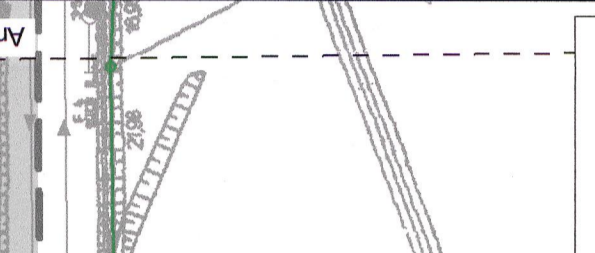
Flur 89 Kartenblatt 43716



Flur 76 Kartenblatt 43816




Flur 75 Kartenblatt 43817



Stadtbez. Pankow
Gemarkung Pankow
Flur 75
Kartenblatt 43817

Sträßquerung km 3,2+37
(Strecke 6087)
offene Bauweise
3 SR PE-HD, DN 160



Bestands-, Konflikt- und Maßnahmeplan



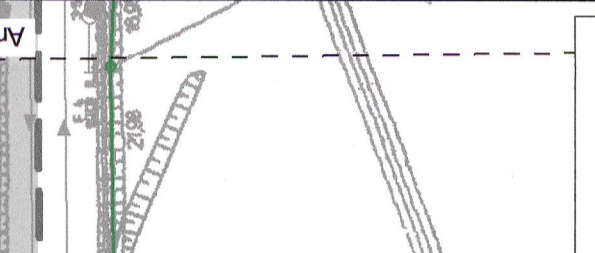
Flur 89 Kartenblatt 43716



Flur 76 Kartenblatt 43816




Flur 75 Kartenblatt 43817



Stadtbez. Pankow
Gemarkung Pankow
Flur 75
Kartenblatt 43817

Sträßquerung km 3,2+37
(Strecke 6087)
offene Bauweise
3 SR PE-HD, DN 160



Bestands-, Konflikt- und Maßnahmeplan



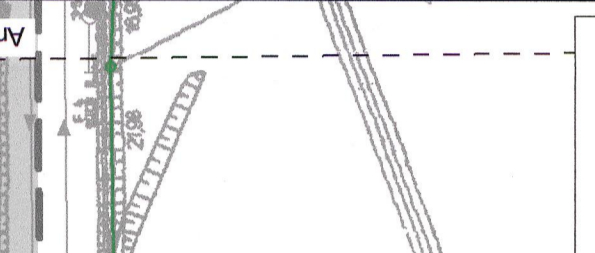
Flur 89 Kartenblatt 43716



Flur 76 Kartenblatt 43816




Flur 75 Kartenblatt 43817



Stadtbez. Pankow
Gemarkung Pankow
Flur 75
Kartenblatt 43817

Sträßquerung km 3,2+37
(Strecke 6087)
offene Bauweise
3 SR PE-HD, DN 160



Bestands-, Konflikt- und Maßnahmeplan



Flur 89 Kartenblatt 43716

