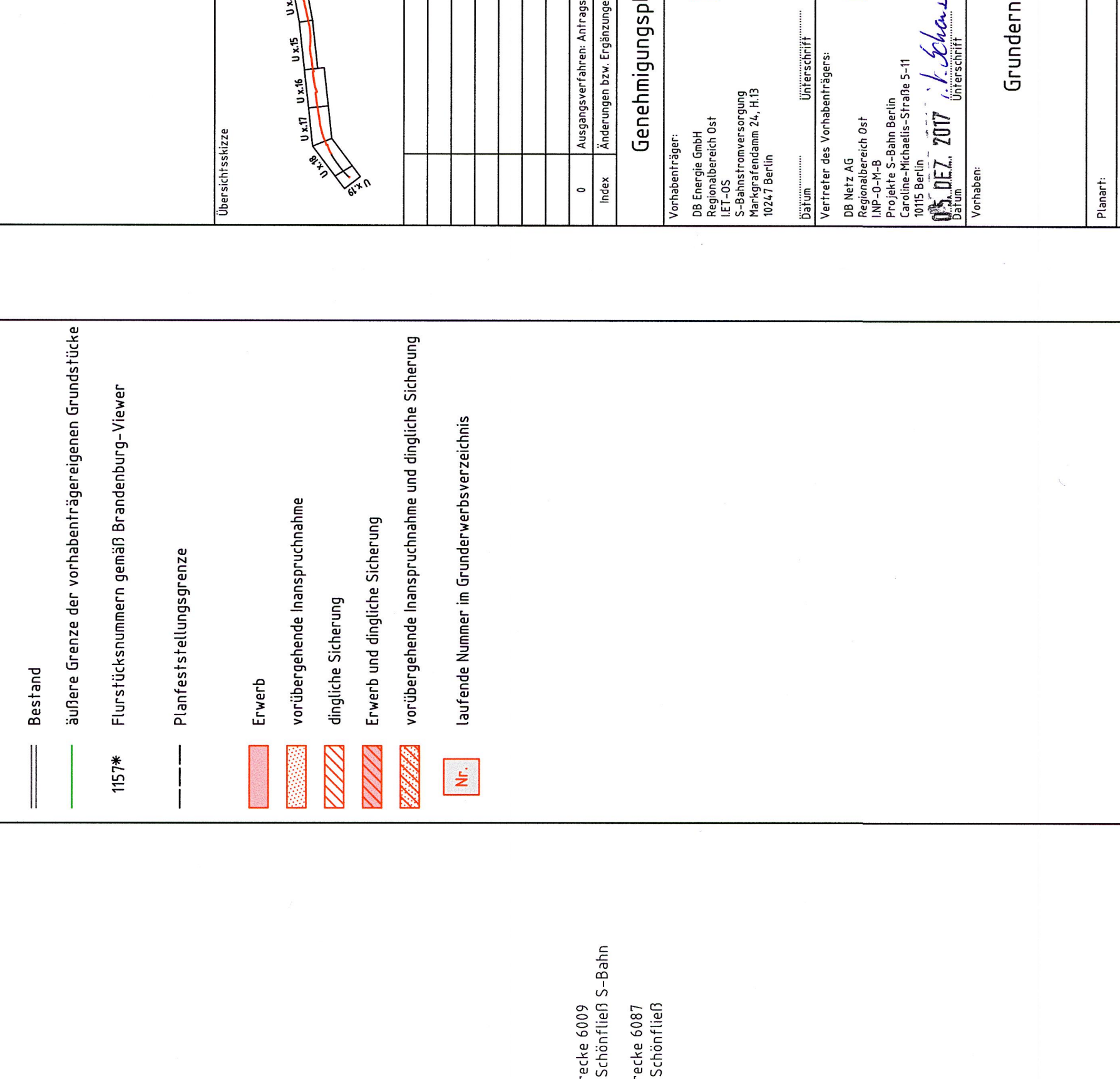
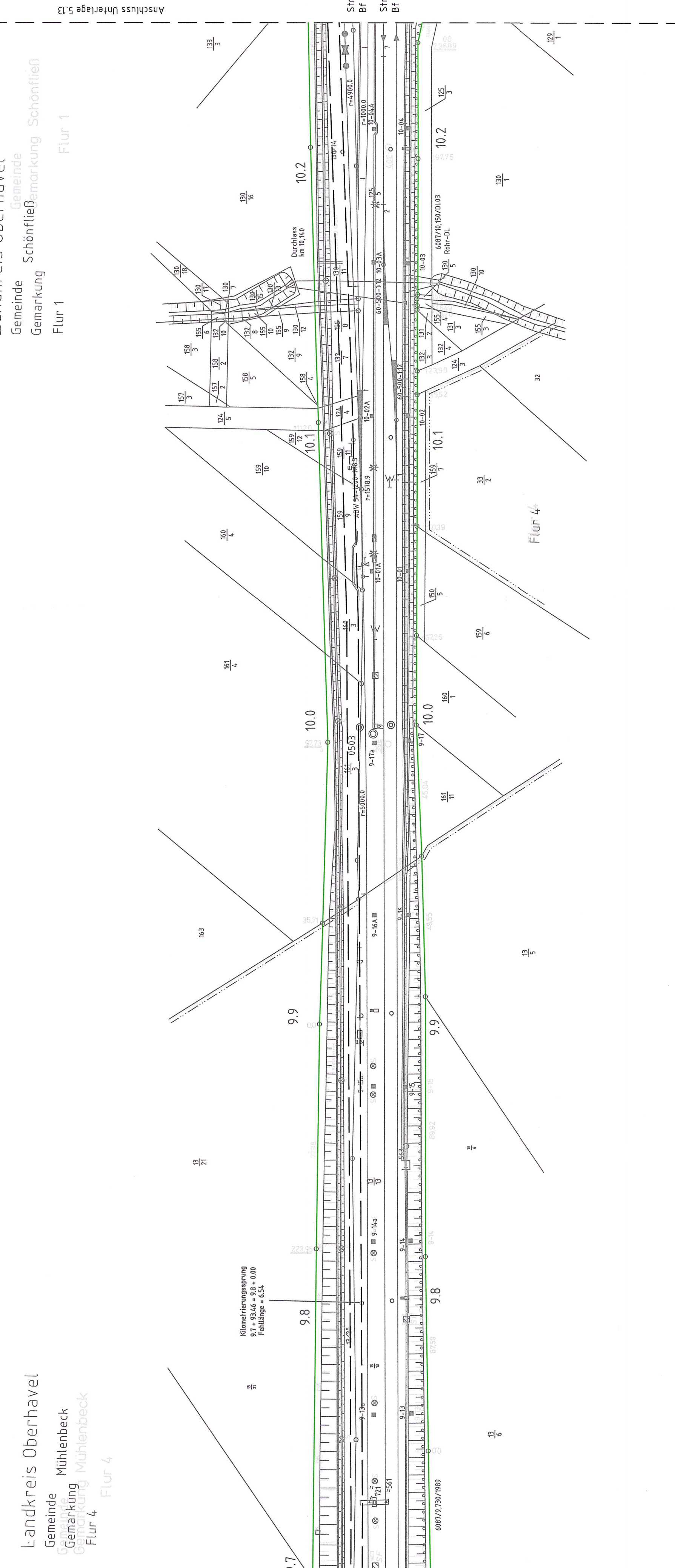
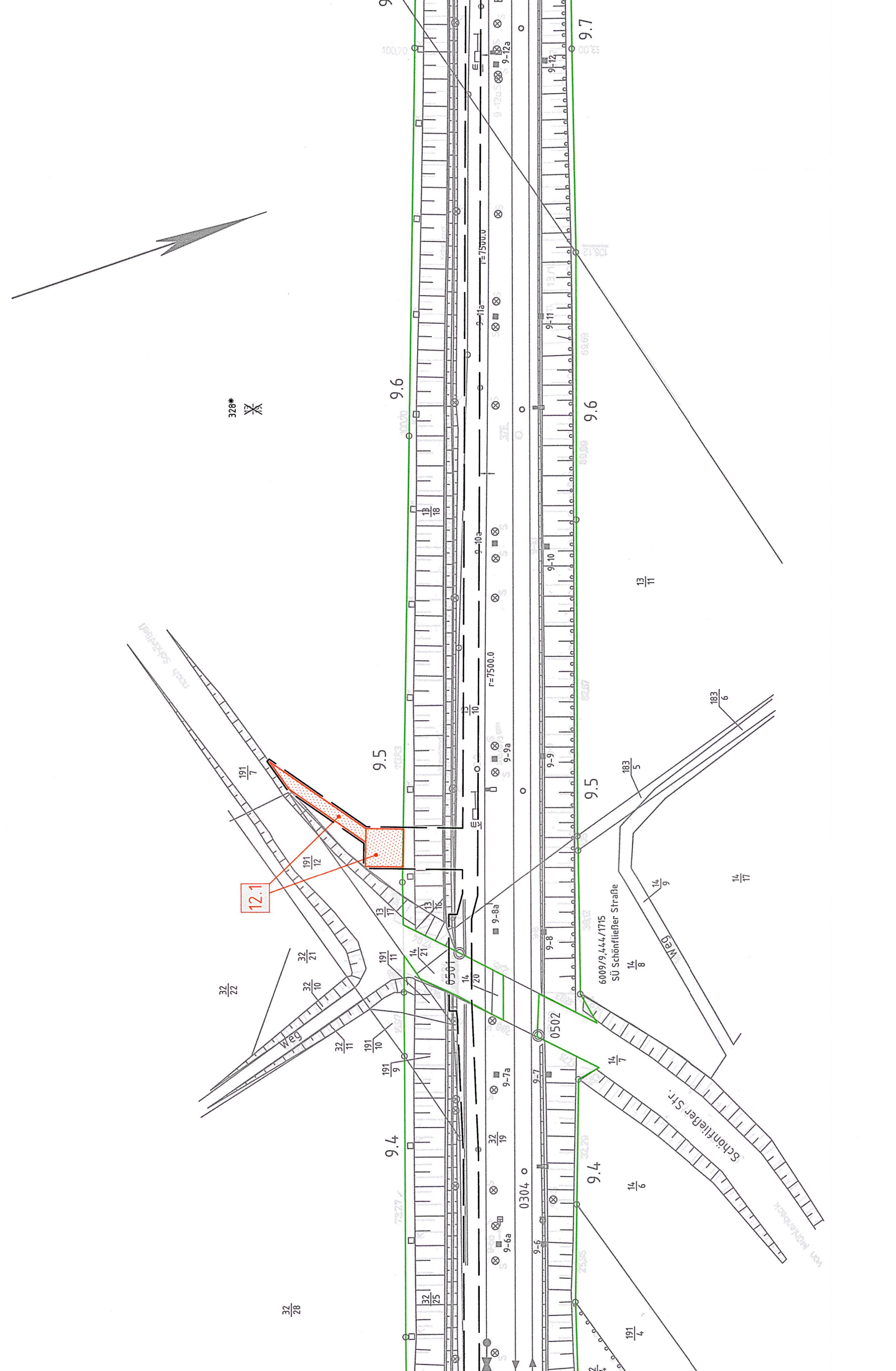


Landkreis Oberhavel  
Gemeinde Mühlenbeck  
Gemarkung Mühlenbeck  
Flur 4



Bestand	1157*
äußere Grenze der vorhabenträgerigen Grundstücke	Flurstücksnummern gemäß Brandenburg-Viewer
Planfeststellungsgrenze	
Erwerb	
vorübergehende Inanspruchnahme	
dingliche Sicherung	
Erwerb und dingliche Sicherung	
vorübergehende Inanspruchnahme und dingliche Sicherung	
laufende Nummer im Grunderwerbsverzeichnis	Nr.

**Legende:**

Bestand

äußere Grenze der vorhabenträgerigen Grundstücke

1157\* Flurstücksnummern gemäß Brandenburg-Viewer

Planfeststellungsgrenze

Erwerb

vorübergehende Inanspruchnahme

dingliche Sicherung

Erwerb und dingliche Sicherung

vorübergehende Inanspruchnahme und dingliche Sicherung

laufende Nummer im Grunderwerbsverzeichnis

Nr.

Strecke 6009  
Abzweig Berlin-Karow West

Strecke 6087  
Abzw Berlin-Karower West

Strecke 6009  
Bf Schönfließ S-Bahn

Strecke 6087  
Bf Schönfließ

Anschluss Unterlage 5.11

Strecke 6087, km 9,3+41 – km 10,2+44

Planart: Grunderwerbsplan

Planmaß: 1:1000

Grunderneuerung 30 kV-Kabel Karow – Hohen Neuendorf

**Genehmigungsplanung: Unterlage für eine Entscheidung nach § 18 AEG**

Vorbauhelfer: DB Energie GmbH LET-OS S-Bahnhofversorgung Hauptfriedhamm 24, 113 12471 Berlin	DB	Planerfasser: DB Engineering & Consulting GmbH DB Netz AG Projekt S-Bahn Berlin Caroline-Michaëlis-Straße 5-11 10115 Berlin	DB
Index: 0	Ausgangsverfahren: Antragsfassung	Änderungen bzw. Ergänzungen:	
Planungsstand: 09.02.2017			

Planzeichen-Nr.: GP-D-Kabel-GE-12	Projekt-Nr.: D-B000300A
Name: Michaels	Datum: 01/2017
bearb.: 01/2017	Lehmann
gepr.: 01/2017	Klingenberg
Höhenystem: DHHN92	
Koordinatensystem: DB_REF	
Ursprungsplan: IVI 6087 AL	
Blattgröße: 297 x 1350	
Maßstab: 1:1000	

08. DEZ. 2017

09. MRZ. 2017

09. DEZ. 2017