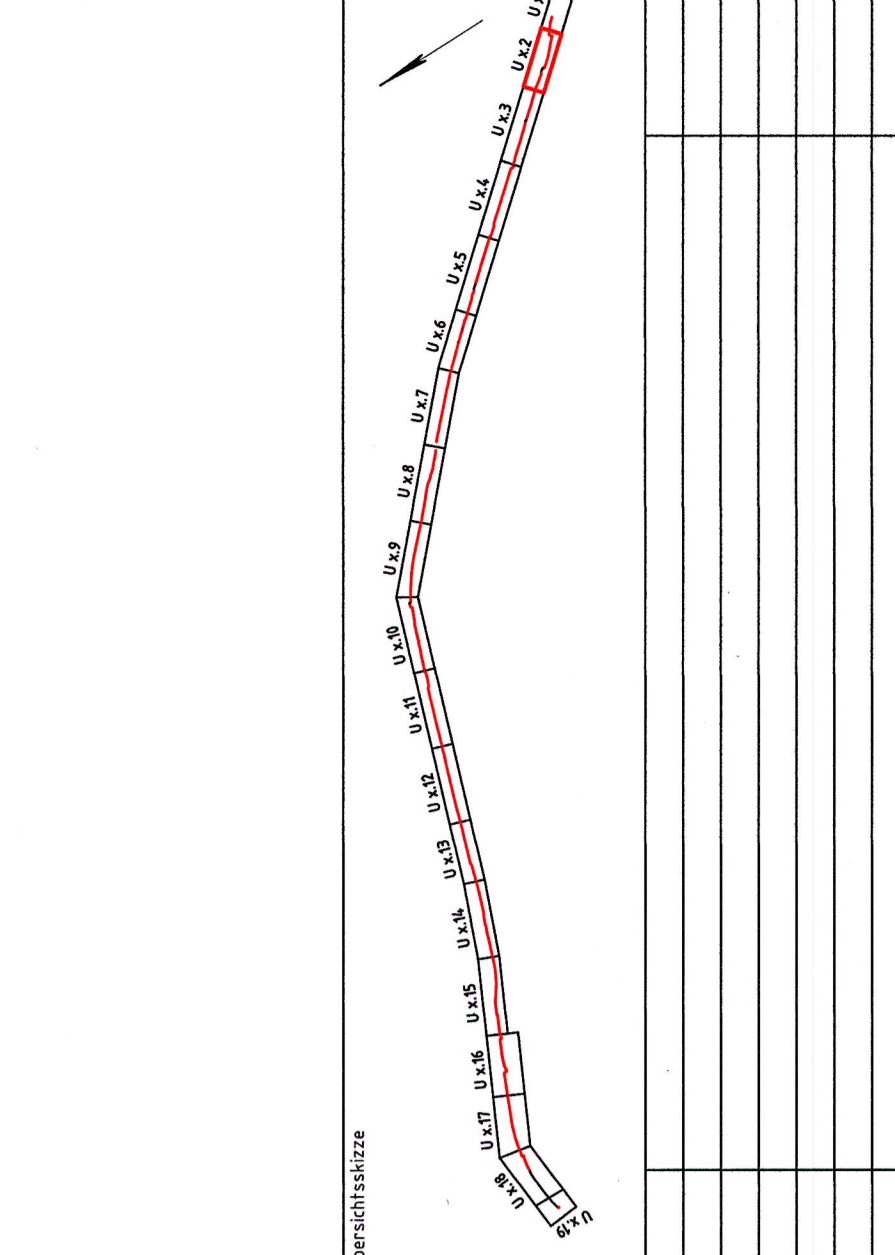

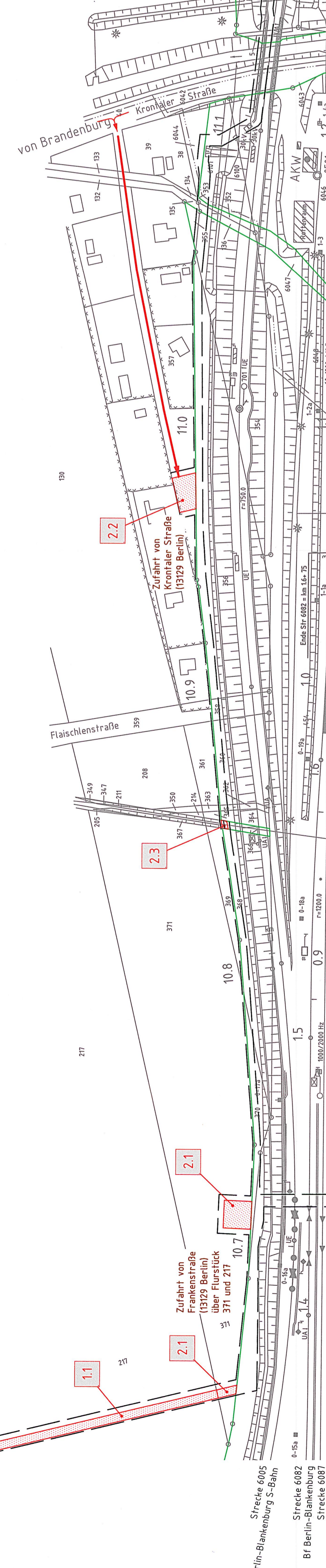
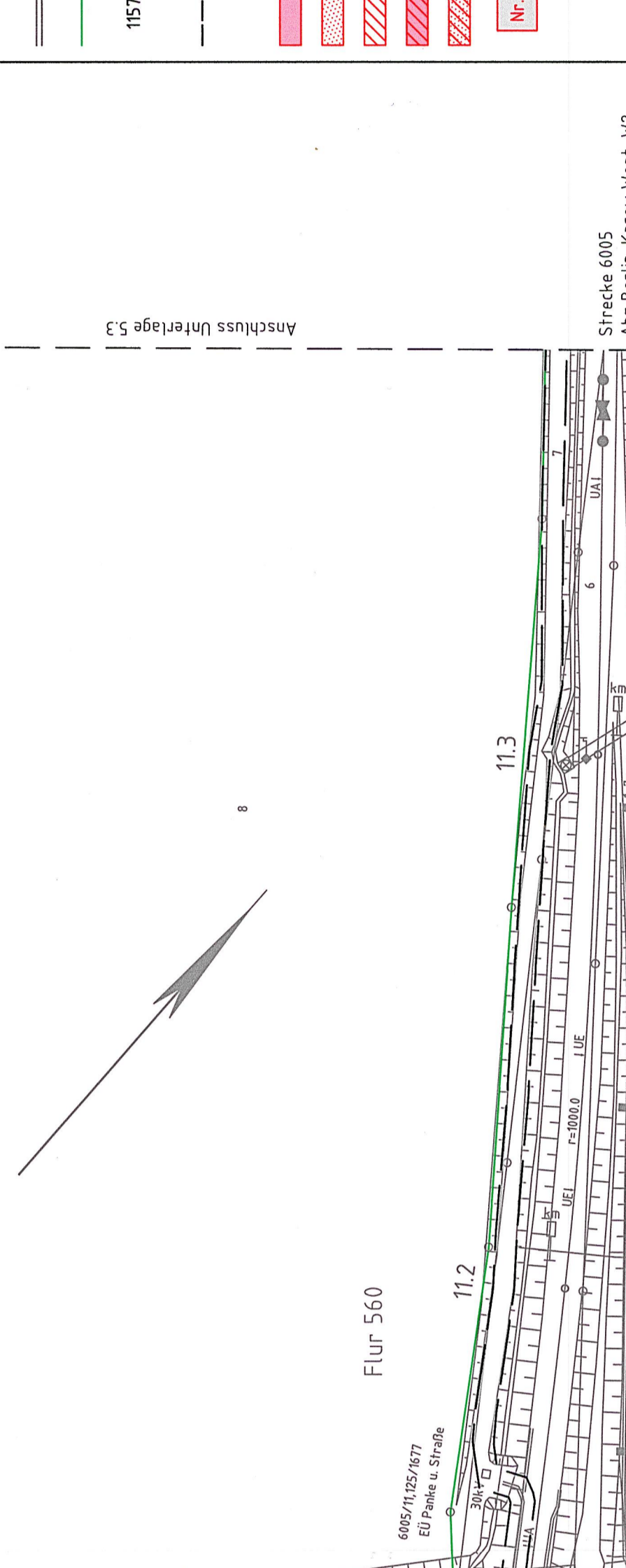
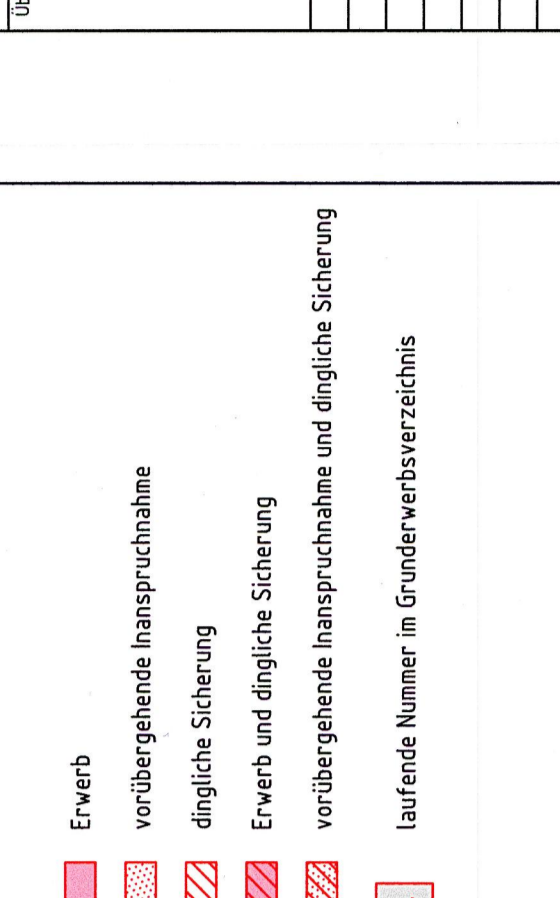


Genehmigungsvermerk Eisenbahn-Bundesamt



Bestand
äußere Grenze der vorhabenträgereigenen Grundstücke
Flurstücksnummern gemäß Brandenburg-Viewer
Planfeststellungsgrenze
1157*
Erwerb
vorübergehende Inanspruchnahme
dingliche Sicherung
Erwerb und dingliche Sicherung
vorübergehende Inanspruchnahme und dingliche Sicherung
laufende Nummer im Grunderwerbsverzeichnis



Strecke 6005
Abz Berlin-Karow West, W2

Strecke 6087
Bf Schönfließ

Strecke 6082
Bf Berlin-Blankenburg

Strecke 6087
Karower Kreuz

Streckenwechsel 6087/6087

Strecke 6082
Bf Berlin-Blankenburg S-Bahn

Strecke 6087
Karower Kreuz

Streckenwechsel 6087/6087

Genehmigungsplanung: Unterlage für eine Entscheidung nach § 18 AEG

Vorhabenträger: DB Energie GmbH Regionalbereich Ost LEF-OS Eisenbahninfrastruktur Merkelstraße 24, 10247 Berlin	DB	Planer: DB Netz AG Bereich Ost LEF-OS Eisenbahninfrastruktur Merkelstraße 24, 10247 Berlin	DB
Vorhaben-Nr.: GP-B-Karow-GE-02 Projekt-Nr.: D-B000300A	DB	Planer: DB Netz AG Bereich Ost LEF-OS Eisenbahninfrastruktur Merkelstraße 24, 10247 Berlin	DB
gez. 01/2017 Beinh. 01/2017 Klingenberg	DB	gez. 01/2017 Beinh. 01/2017 Klingenberg	DB
Datum: 09.05.2017 Datum: 09.05.2017	DB	Datum: 09.05.2017 Datum: 09.05.2017	DB
Planer: DB Netz AG Bereich Ost LEF-OS Eisenbahninfrastruktur Merkelstraße 24, 10247 Berlin	DB	gez. I.A. Richter Unterzeichner	DB
Höhenystem: Koordinatensystem: DB_REF	DB	Höhenystem: Koordinatensystem: DB_REF	DB
Ursprungsbahn: Ursprungskilometer: VI 6087 AA	DB	Ursprungsbahn: Ursprungskilometer: VI 6087 AA	DB
Blattgröße: Maßstab: 297 x 1350 1:1000	DB	Blattgröße: Maßstab: 297 x 1350 1:1000	DB

Vorhaben:
Grunderneuerung 30 kV-Kabel Karow – Hohen Neuendorf

Planer:
Grunderwerbsplan

Planinhalt:
Strecke 6087, km 0,7+20 – km 1,4+72