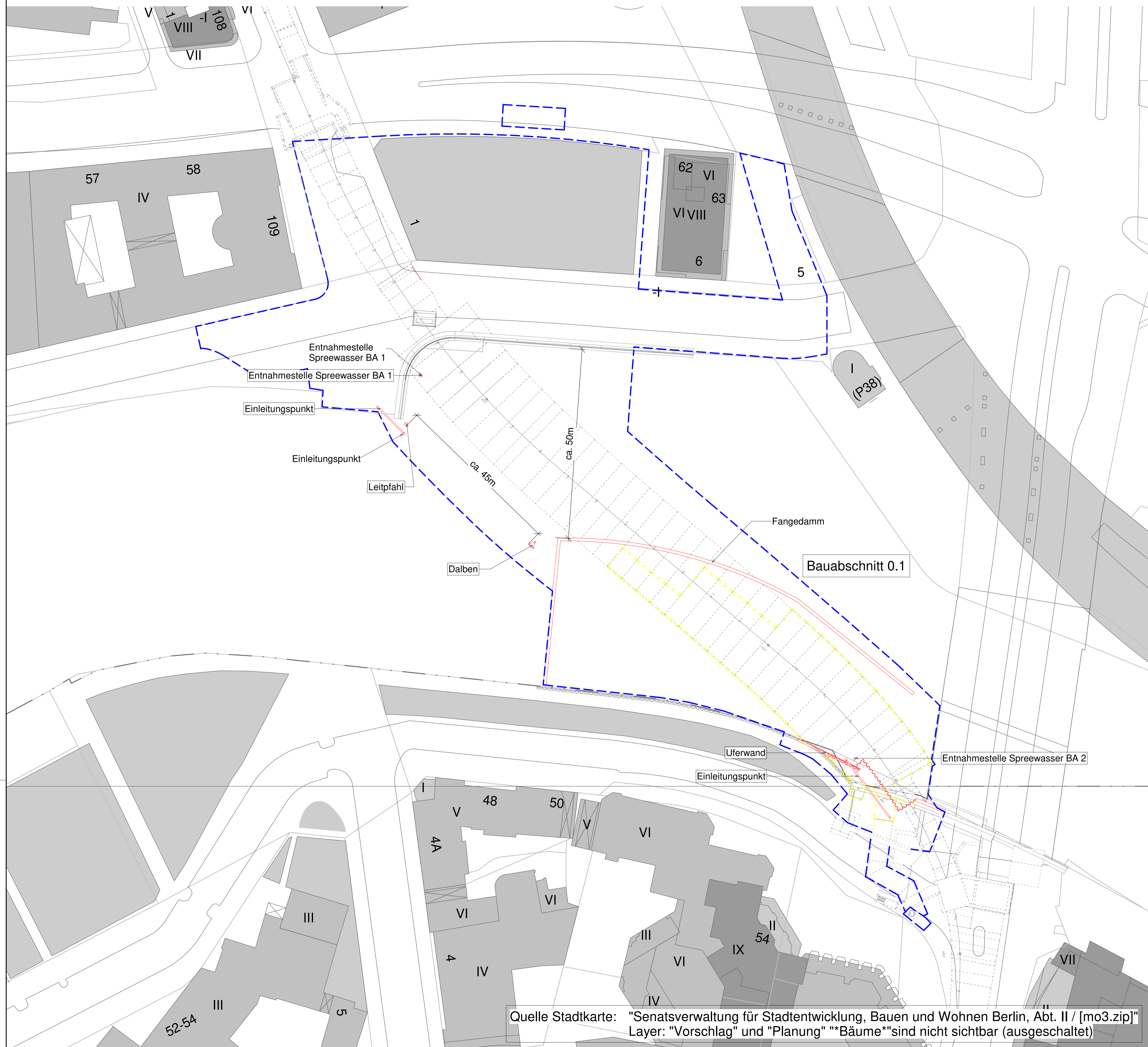


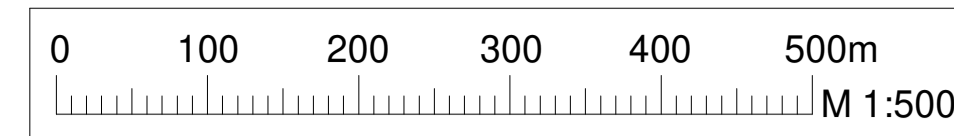
Schiffahrt BA 0.1

1 : 500

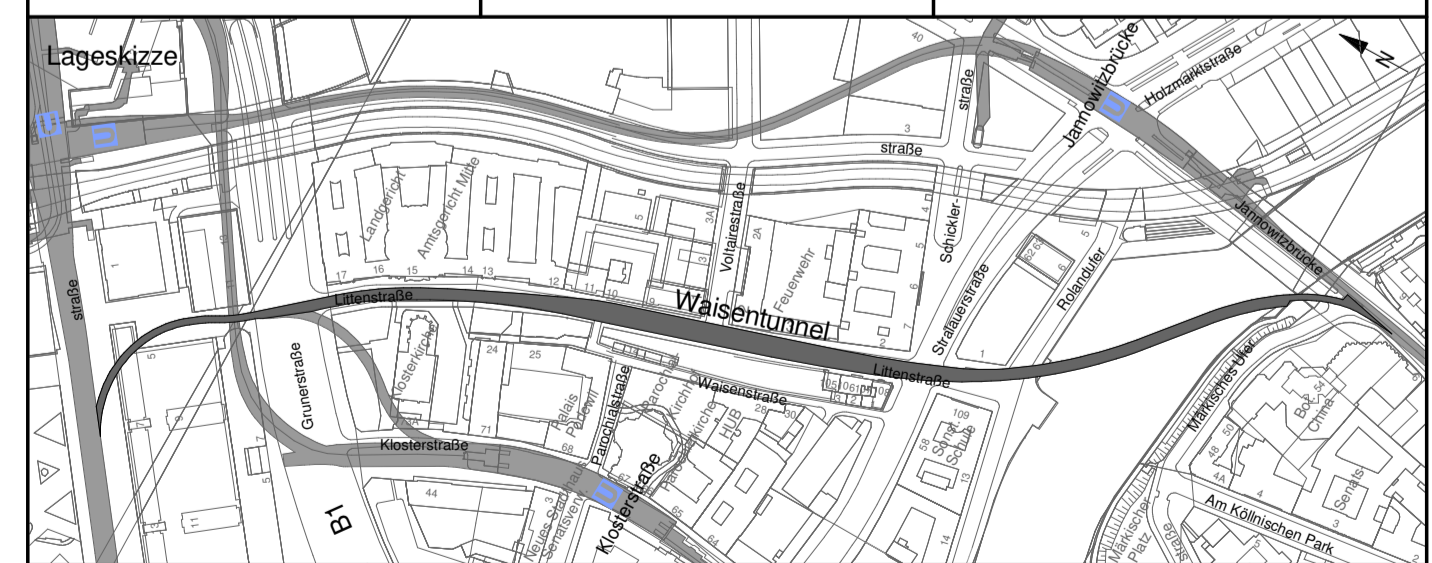


Legende:

- Bestand
- Neubau
- Rückbau
- Planfeststellungsgrenze



00	Prüfexemplar	08.04.2022	Schellenberg						
Index	Änderung	Datum	Name						
Freigabe/ Sichtvermerke Fachbereiche BVG / Fachgutachter									
Übereinstimmung mit der Fachplanung / Normen / Vorschriften geprüft									
Datum	Unterschrift	Datum	Unterschrift	Datum	Unterschrift	Datum	Unterschrift	Datum	Unterschrift
Datum	Unterschrift	Datum	Unterschrift	Datum	Unterschrift	Datum	Unterschrift	Datum	Unterschrift
Zeichnungsnummer									
Projekt Typ Ersteller Phase Planart Gewerk Abschnitt Status Index WAI_2D_ZPP_4_UEP_FL_002_P_00									
Betriebsleiter		Techn. Aufsichtsbehörde			Prüfingenieur				
Datum	Unterschrift	Datum	Unterschrift	Datum	Unterschrift	Datum	Unterschrift	Datum	Unterschrift
Freigabevermerke - BVG Projekt GmbH		Freigabevermerke - Planer			Übereinstimmung mit der Ausführung				
Einverstanden		Zur Ausführung freigegeben			Übereinstimmung mit der Ausführungsplanung geprüft		Übereinstimmung mit der Ausführungsplanung geprüft		
Datum	Projektlg.	Datum	Projektlg.	Datum	Objektplaner	Datum	Tragwerksplaner	Datum	Tragwerksplaner
QR-Code		Bauherr			Bauherrenvertretung				
		BVG Berliner Verkehrsbetriebe Anstalt Öffentlichen Rechts			BVG PROJEKT GmbH VERBAUEN INFRASTRUKTUR Holzmarktstraße 15-17 10179 Berlin				
Auftragnehmer		Planverfasser			Für die Übereinstimmung der Zeichnung mit der Ausführung wird bestätigt				
INGE ZPP AE		ZPP INGENIEURE			Für den Auftraggeber (örtliche Bauüberwachung)				
Waisentunnel GbR		ZPP INGENIEURE AG			Für den Auftragnehmer (Baufirma)				
c/o ZPP Ingenieure AG		ZPP INGENIEURE AG							
Gubener Straße 47		Gubener Straße 47							
10243 Berlin		10243 Berlin							
08.04.2022		08.04.2022							
Datum		Datum							



Zg.-Nr.: WAI_2D_ZPP_4_UEP_FL_002_P	Planungsphase: Genehmigungsplanung	OP
Dateiname: WAI_FM_ZPP_4_PLN_T.rvt	Projekt: U5/U8	
Maßstab: 1:500	Ersatzneubau Waisentunnel - Spreeunterquerung	
Blattgröße: A1	Bauteil: Bauabschnitt 0.1	
Projekt-Nr.: A27923	Schiffahrtskonzept	
Bauwerksb.: 417-DE	Bauwerksnr.: D-E1/2	Techn. Platz:
	Örtlichkeit:	Linie U 5/8
		Strecke MVDE

Quelle Stadtkarte: "Senatsverwaltung für Stadtentwicklung, Bauen und Wohnen Berlin, Abt. II / [mo3.zip]"
Layer: "Vorschlag" und "Planung" *Bäume* sind nicht sichtbar (ausgeschaltet)