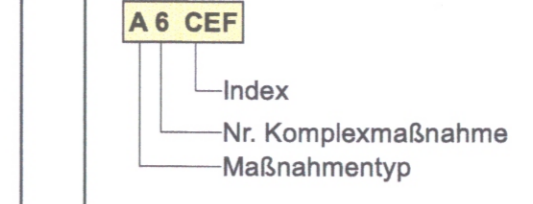


Legende

Maßnahmenkennung



Erläuterung Index

- V Vermeidungsmaßnahme
- A Ausgleichsmaßnahme
- E Ersatzmaßnahme
- G Gestaltungsmaßnahme

Erläuterung Index

- CEF Artenschutzrechtliche Maßnahme zur Erhaltung der ökologischen Funktion der Fortpflanzungs- und Ruhestätten (continuous ecological functionality)
- ASB Artenschutzrechtliche Vermeidungsmaßnahme
- FCS Artenschutzrechtliche kompensatorische Maßnahme zur Sicherung eines günstigen Erhaltungszustands (favourable conservation status)

Vermeidungsmaßnahmen

- V0 Umweltbegleitung
- V1 Bodenmanagement
- V2 Schutzmaßnahme gegen Bodenverdichtungen
- V3 Umgang mit boden- und wassergefährdenden Stoffen und Altlasten
- V4 Fachgerechte Entsorgung von Bodenaushub
- V5 Rekultivierung der Arbeitsflächen und Zuwegungen nach Abschluss der Bauarbeiten
- V6 Bodenkundliche Baubegleitung
- V7 Schutz von Vegetationsbeständen und Einzelbäumen
- V8 ASB Baumschutz
- V9 Schutz von Waldameisen
- V11 ASB Bauzeitregelung Avifauna
- V12 ASB Baumhöhlenkontrolle und Rodungszeitenregelung Habitatbäume
- V13 ASB Kontrolle von Gebäuden und Bauwerken vor deren Abriss
- V14 ASB Vergrämung, Abfang und Umsetzung von Zauneidechsen sowie temporäre Absperrung des Baufeldes
- V15 ASB Böschungsgestaltung zum Fledermausschutz

Gestaltungsmaßnahmen

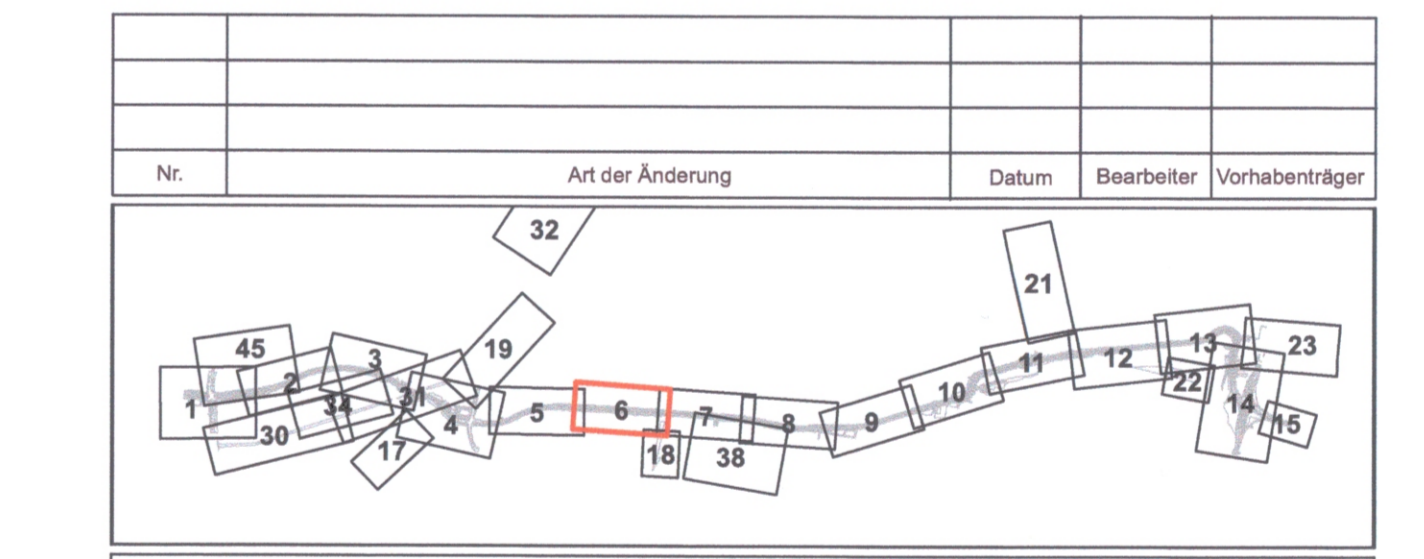

- G1 Begrünung Verkehrsnebenflächen durch Ansaaten
- G2 Ruderauffurtrassennah

Ausgleichsmaßnahmen

- A1 trassennaher Abruch von Gebäuden und Entsiegelung
- A2 Maßnahmenkomplex Wiederherstellung von bauzeitig beanspruchten Biotopen
- A2.1 Wiederherstellung von Biotopflächen des Offenlandes
- A2.2 Wiederherstellung von Gehölzbeständen
- A2.3 Wiederherstellung von Wald- und Forstflächen
- A2.4 Wiederherstellung von Gewässerbiosphären
- A2.5 Wiederherstellung/Herstellung von Wald durch gelenkte Sukzession
- A3 Maßnahmenkomplex Aufwertung von trassennahen Flächen
- A3.1 Aufwertung durch Herstellung von Ruderauffur / Trockenrasen
- A3.2 Aufwertung durch Baumpflanzungen
- A3.3 Aufwertung durch Pflanzung von Gehölzbeständen
- A3.4 Aufwertung durch Aufforstung
- A4 CEF Etablierung von Ersatzmischstäten
- A5 CEF Installation von Fledermauskästen
- A6 CEF Aufwertung Reptilienhabitate (trassennah, vor Baustart)
- A7 CEF Entwicklung Nahrungshabitate der Zwergfledermaus
- A8 FCS Aufwertung Reptilienhabitate (trassennah, vor Baustart)
- A9 FCS Bauzeitliche Reptilienhabitate (trassennah, nach Bauende) und Aufwertung Reptilienhabitate (trassennah, nach Bauende)

Ersatzmaßnahmen

- E1.1 Okokonto Kaniswall
- E1.2 Sukzession/Entwicklung von Waldflächen Kaniswall (E098)
- E2 Aufforstung Eichgestell / Straße zum FEZ (E128/129)
- E3 Sukzession/Entwicklung von Waldflächen Bullenacker (B030)
- E4 Aufforstung Waldpromenade (E133)
- E5 Aufforstung Ehemaliges Reifenwerk (E100)
- E6 Sukzession/Entwicklung von Waldflächen Fürstenwälder Damm nahe Wasserwerk Friedrichshagen (E136)
- E7 Begrünung Kleingärten Biesdorf (B052)
- E8 Begrünung Gewerbegebiet Warener Straße (E086)
- E9 Aufforstung Ehemaliges Landschulheim Pöckerstraße (E134)
- E10 Aufforstung Fürstenwälder Allee nahe Wasserwerk Erkner (E137)



Grundplan: Sanitätsverwaltung für Stadtentwicklung und Wohnen, Abteilung III Geoinformation und Vermessung, Referat III D - Februar 2019 und Nachvermessungen. Lageplan: Söldner 88, Höhenbezug: DHHN 2016

Nr.	Art der Änderung	Datum	Bearbeiter	Vorbereitender

Datum: 29.09.2023
 Name: [Signature]
 Erstellt: 29.09.2023
 Geprüft: 29.09.2023
 Bearbeitet: 29.09.2023
 29.09.2023 Unterschrift

Datum: 29.09.2023
 Name: Dr. Donner
 Aufgestellt: 29.09.2023
 Geprüft: 29.09.2023
 29.09.2023 Unterschrift

PLANFESTSTELLUNG

Maßnahmenplan
km 2+460-2+960

Plan-Nr.: TVO-UMW-04-AEMA_...MAPL-06-EF_...

Weiterbau der TVO - Tangentialverbindung OST

Berlin - Tempelhof/Köpenick, Lichtenberg, Marzahn/Hellersdorf	Bau-km 0+00,0 bis 7+220,0
Antragsteller: Sanitätsverwaltung für Mobilität, Verkehr, Klimaschutz und Umwelt	Der Plan hat vom öffentlichen Auslagen:
Berlin, den 29.09.2023	Datum:
Antragsbehörde:	Planfeststellungsbehörde:
Berlin, den	Berlin, den