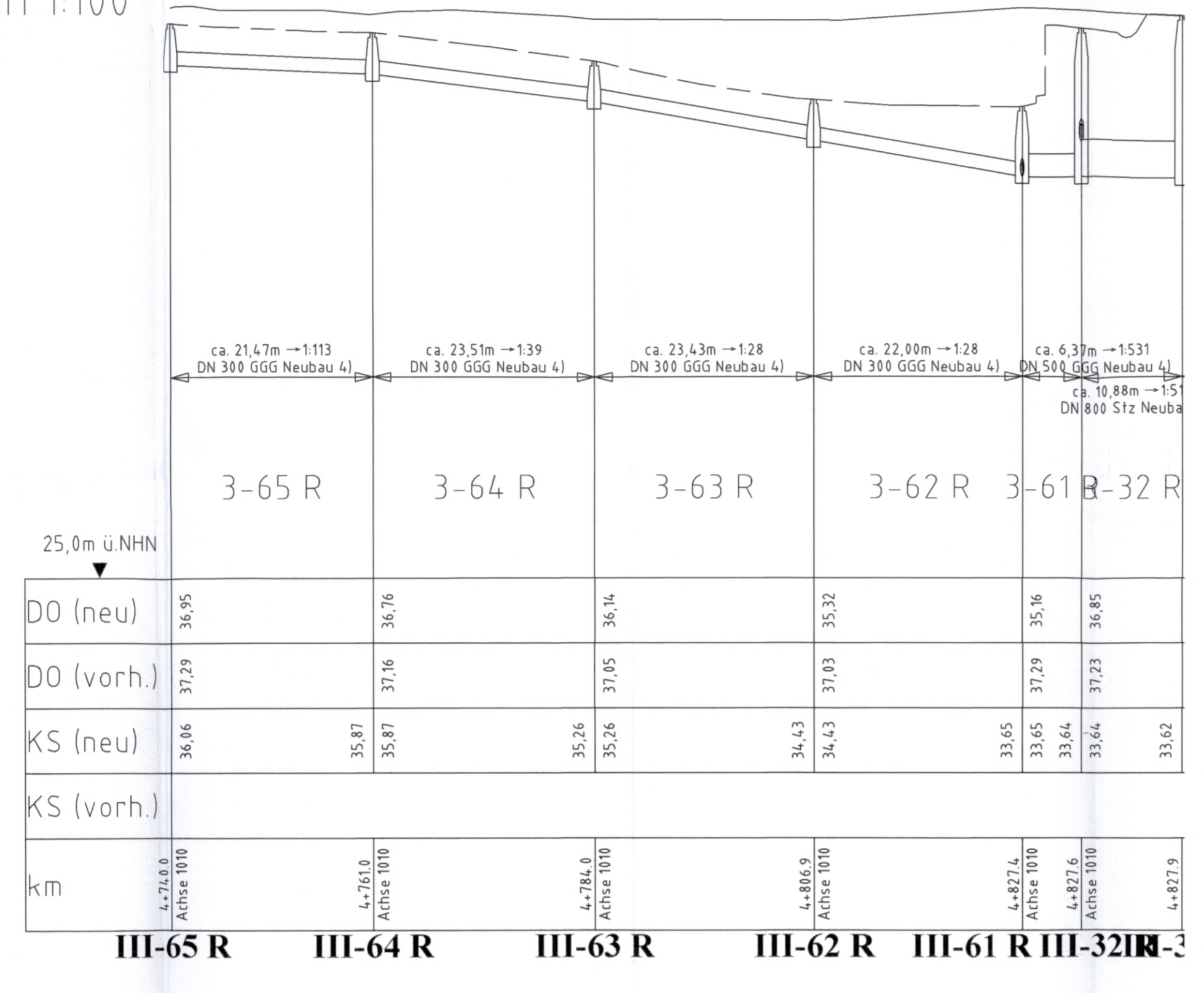


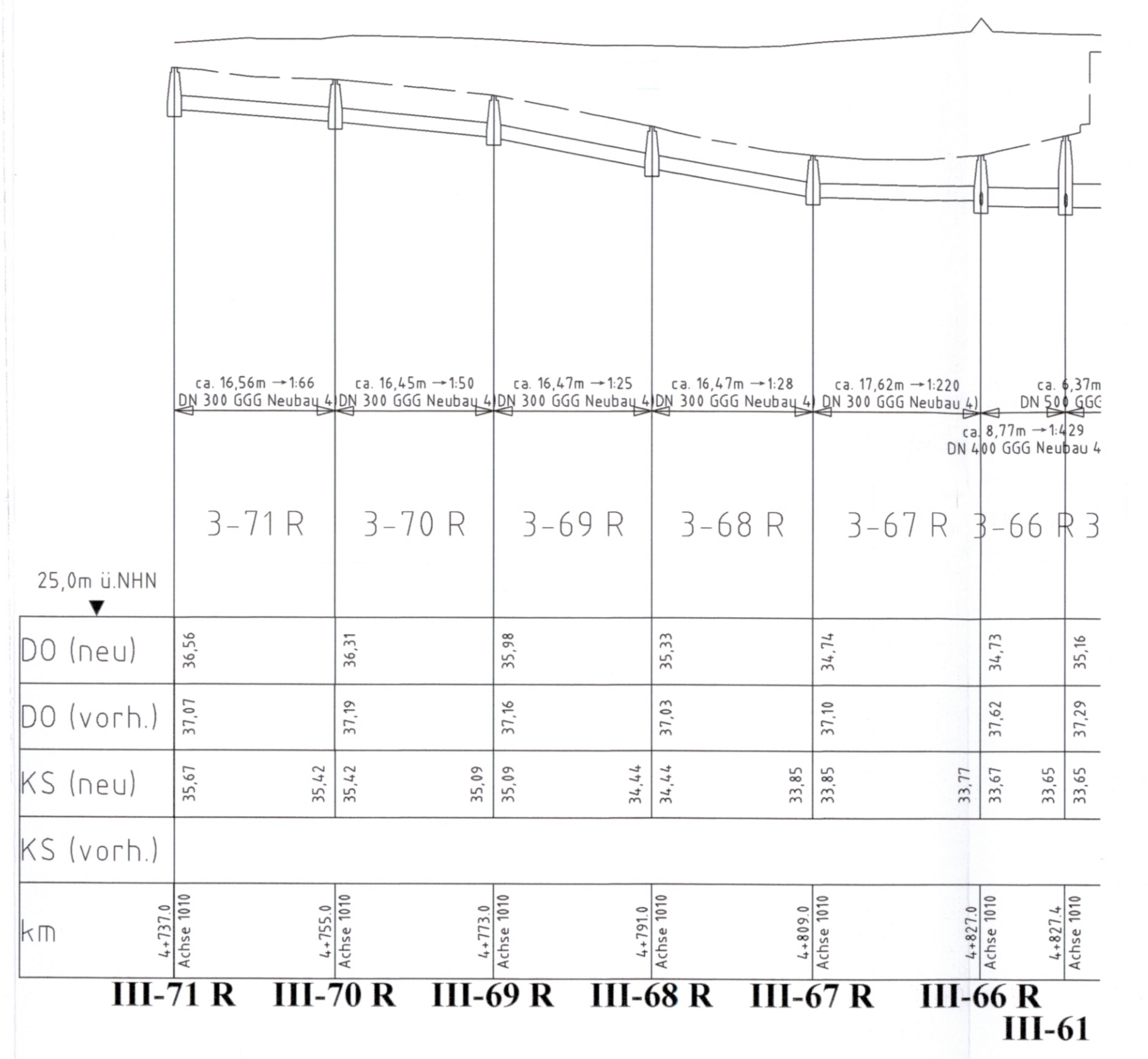
Zeichenerklärung

- gepl. Regenkanal
- GOK Bestand
- GOK Geplant

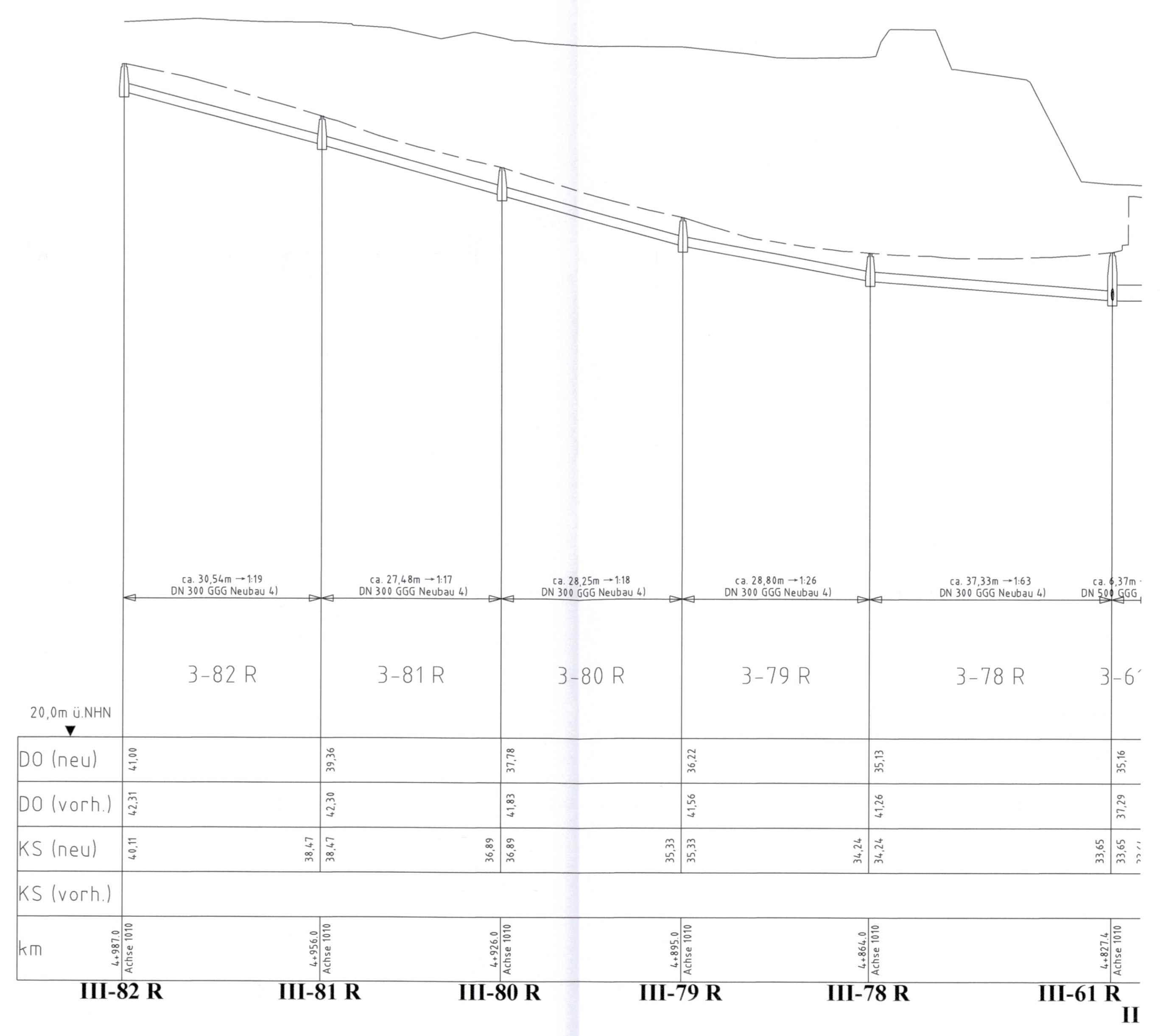
Längsschnitt
MdL 1:500, MdH 1:100



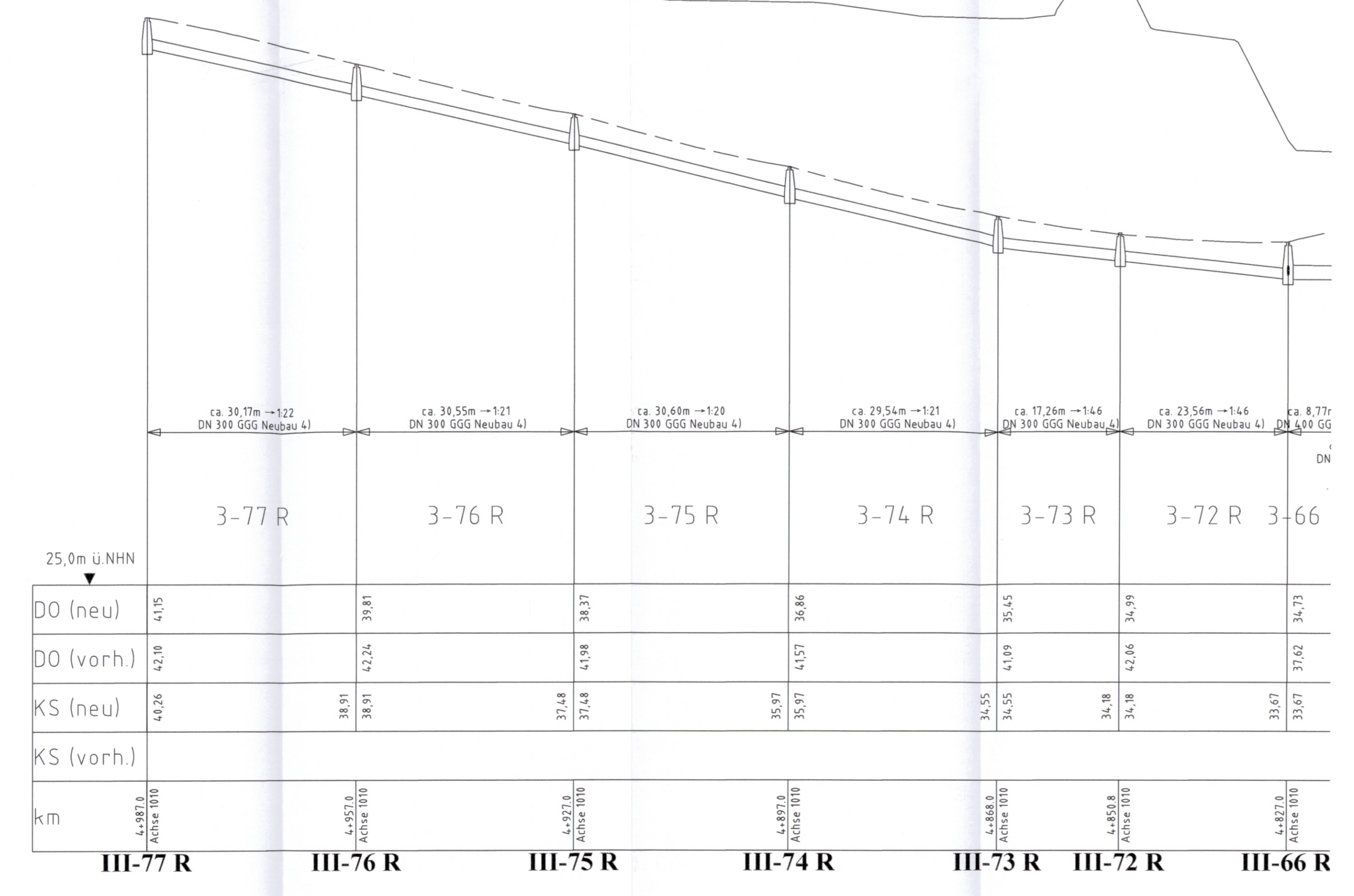
Längsschnitt
MdL 1:500, MdH 1:100



Längsschnitt
MdL 1:500, MdH 1:100



Längsschnitt
MdL 1:500, MdH 1:100



Nr.	Art der Änderung	Datum	Bearbeiter	Vorhabenleiter
<small>Grunddaten: Sanierungsplanung für Stadtentwicklung und Wohnen, Abteilung III Geoinformation und Vermessung, Referat III D - Februar 2019 - Nachmessung vom</small> <small>Layername: S01ber SS, Höhenbezug: DIN-N 2018</small>				
Strassenentwässerung:				
		Datum	Name	
		Erstellt:	29.09.2023 Ranner	
		Aufgestellt:	29.09.2023 Ranner	
		Geprüft:	29.09.2023 CK	
		Bearbeitet:	29.09.2023 CK	
<small>Sanierungsplanung für Stadtentwicklung und Wohnen, Abteilung III Geoinformation und Vermessung, Referat III D - Februar 2019 - Nachmessung vom</small> BERLIN				
		Datum	Name	
		Bearbeitet:	29.09.2023 Ranner	
		Aufgestellt:	29.09.2023 Ranner	
		Geprüft:	29.09.2023 Ranner	
<h3>PLANFESTSTELLUNG</h3>				
Entwässerungslängsschnitt				
km 4+737,000 + 4+827,000 Trog EU2				
Blatt: 17				
Maßstab: 1:500 / 1:100				
Plan-Nr.: TVO-EWA-04-HSTR_HOPL-17-EF_				
Format: 118,9 x 84,1				
Weiterbau der TVO - Tangentialverbindung OST				
Berlin - Trophäenköpfer, Lichtenberg, Marzahn/Hellersdorf				
Box-km 0+00,0 bis 7+20,0				
Der Plan hat vom <input type="checkbox"/> öffentlich ausgehen.				
Antragssteller: Sanierungsplanung für Mobilität, Verkehr, Klimaschutz und Umwelt				
Antragsbehörde:				
Berlin, den 29.09.2023				
Datum:				
Antragsbehörde:				
Planfeststellungsbehörde:				
Berlin, den				
Berlin, den				