Zeichenerklärung

- gepr. Regelmaß
- DOK Bestand
- DOK Ziesteil

Längsschnitt
MdL 1:500, MdH 1:100

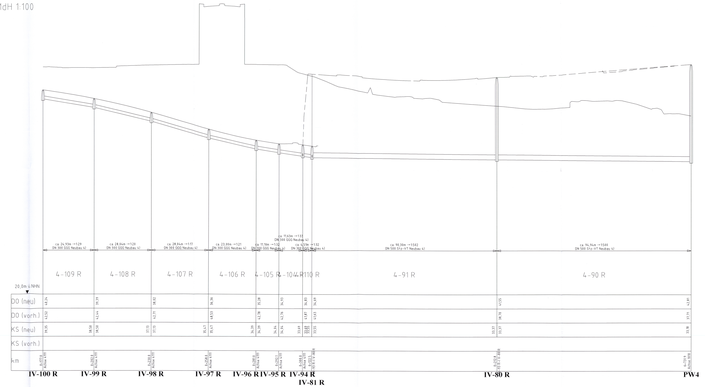

Längsschnitt
MdL 1:500, MdH 1:100

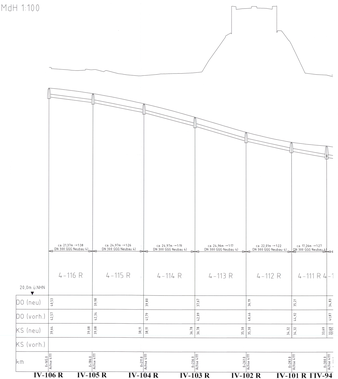

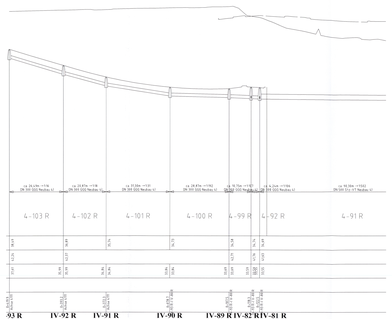

Längsschnitt
MdL 1:500, MdH 1:100

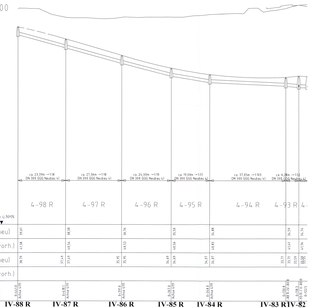

Nr.	Art der Änderung	Datum	Name	Unterschrift

Projektleiter: Bereich Leitung für Stadtentwicklung und Grünen, Leitung Ingenieurbauten und Verkehrsanlagen, Stadtrat B 3
Planung DLR: Ingenieurbüro Lohmann, Gesellschaft für Infrastrukturplanung mbH

Straßenverkehrsbehörde:

pzmberlin ICL
Bau- und Verkehrsmanagement GmbH
Gitschiner Straße 97, 10969 Berlin
Telefon 030 90 29 39-0, Fax 030 90 29 39-99
office@pzmberlin.de, www.pzmberlin.de

	Datum	Name
Gezeichnet:	28.06.2022	Reimer
Geprüft:	28.06.2022	Schmidt
Freigegeben:	28.06.2022	Fischer

Senatsverwaltung für Mobilität, Verkehr, Klimaschutz und Umwelt
BERLIN

Anlage zu 1 - Teilen

PLANFESTSTELLUNG

Entwässerungslängsschnitt

von 0+400.000 = 1+900.000, Trag.El.RS

Unterlage:	4.2
Blatt:	19
Maßstab:	1:500 / 1:100
Format:	297,0 x 16,4

Plan-Nr. TVO-EKR-ISA-NTS_-_-VOR_1-L01_

Weiterbau der TVO - Tangentialverbindung OST

Bezirk: Treptow/Köpenick, Lichtenberg, Marzahn/Hellersdorf — Bauamt 0100/Z-06.11/2012

Ausgearbeitet:
Ingenieurbüro Lohmann, Gesellschaft für Infrastrukturplanung mbH

Ort: Berlin
Datum: 28.06.2022
Unterschrift:

Geprüft:
Ort: Berlin
Datum:
Unterschrift:

Genehmigungsvermerk:
Ort: Berlin
Datum:
Unterschrift:

Planfeststellungsbehörde:

Stadt, Ort: 28.06.2022

Stadt, Ort:

595x420