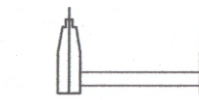


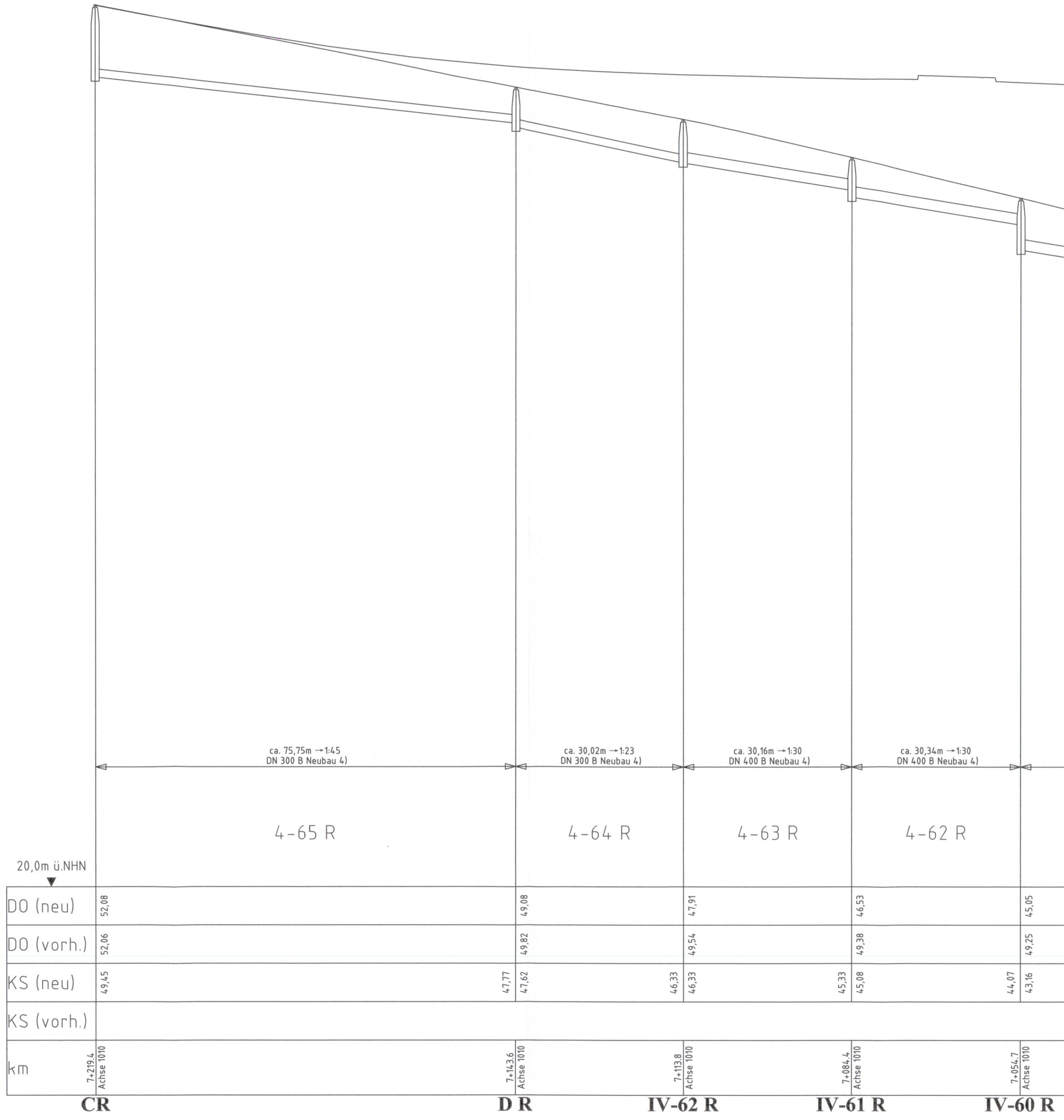


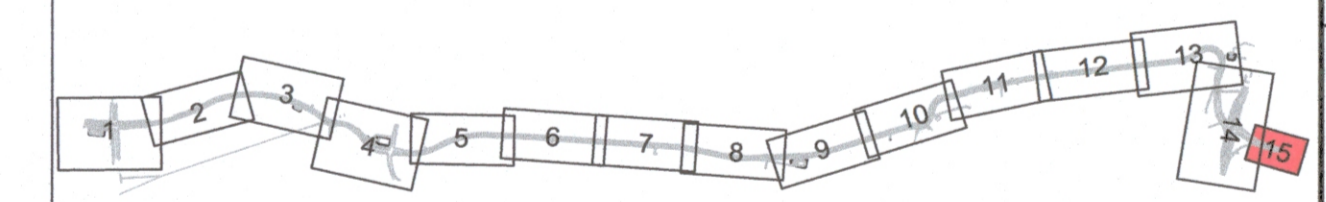
Längsschnitt  
MdL 1:500, MdH 1:100

Zeichenerklärung

-  gepl. Regenkanal
-  GOK Bestand
-  GOK Geplant



Nr.	Art der Änderung	Datum	Bearbeiter	Vorhabenträger



Grundplan: Senatsverwaltung für Stadtentwicklung und Wohnen, Abteilung III Geoinformation und Vermessung, Referat III D - Februar 2019 - Nachvermessung vom Lagesystem: Soldner 88, Höhenbezug: DHHN 2016

Straßenentwässerung:		Datum	Name
Erstellt:	29.09.2023	NoK	
Geprüft:	29.09.2023	Mu	
Bearbeitet:	29.09.2023	CK	

Senatsverwaltung für Mobilität, Verkehr, Klimaschutz und Umwelt		Datum	Name
Bearbeitet:	29.09.2023	Renner	
Aufgestellt:	29.09.2023	Renner	
Geprüft:	29.09.2023	Franke	

PLANFESTSTELLUNG

Entwässerungslängsschnitt		Unterlage:	8.2
km 7+060,000 - 7+220,000		Blatt:	15
Plan-Nr.: TVO-EWA-04-HSTR-_-HOPL-15-EF-_-		Maßstab:	1:500 / 1:100
		Format:	84,1 x 59,4

Weiterbau der TVO - Tangentialverbindung OST

Berlin - Treptow/Köpenick, Lichtenberg, Marzahn/Hellersdorf Bau-km 0+000,0 bis 7+220,0

Antragsteller: Senatsverwaltung für Mobilität, Verkehr, Klimaschutz und Umwelt	Der Plan hat vom öffentlich ausgeteilt.
Berlin, den 29.09.2023	Anhebungsbehörde:
Anhebungsbehörde:	Datum:
Berlin, den	Planfeststellungsbehörde:
	Berlin, den