Zeichenerklärung

- gepl. Regelniveau
- GOK Bestand
- GOK Gleisachse

Längsschnitt
MdL 1:500, MdH 1:100

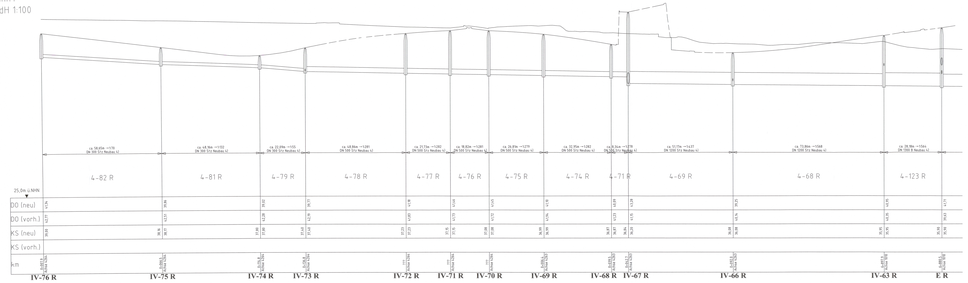

Längsschnitt
MdL 1:500, MdH 1:100



Längsschnitt
MdL 1:500, MdH 1:100



Längsschnitt
MdL 1:500, MdH 1:100



Längsschnitt
MdL 1:500, MdH 1:100

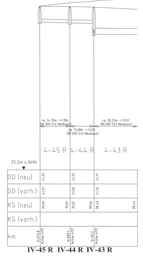

Längsschnitt
MdL 1:500, MdH 1:100



Längsschnitt
MdL 1:500, MdH 1:100

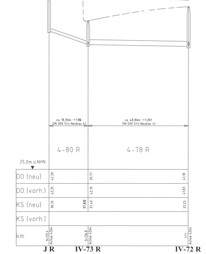

Längsschnitt
MdL 1:500, MdH 1:100

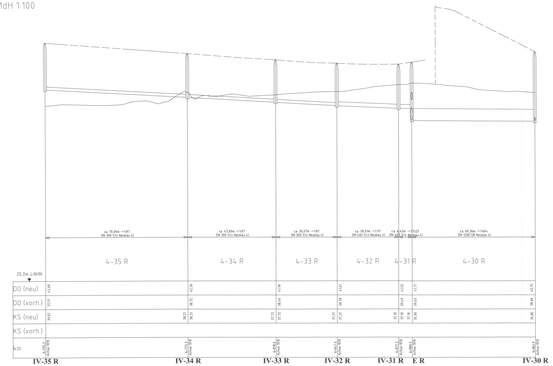

Längsschnitt
MdL 1:500, MdH 1:100

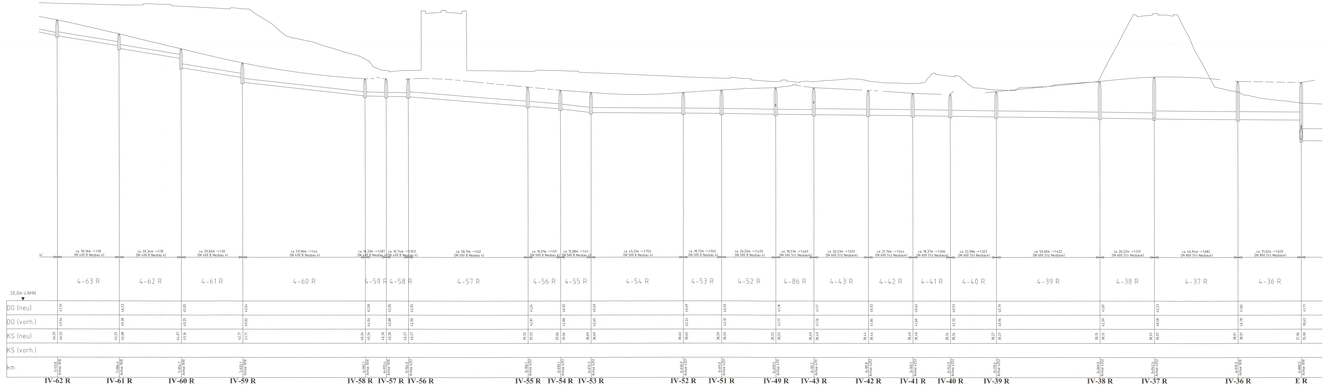

Nr.	Art der Änderung	Datum	Geprüfter	Einhaltung

Ausführender Vermessungsbüro für Baubetreuung und Planung: Weisking IV Ebersbach/Spree und Hermsdorf, Weisking IV Bautzen, Weisking IV Großröhrsdorf und Hermsdorf, Weisking IV Kamenz
Telefon: 03 59 38 / 6 - 0 Fax: 03 59 38 / 6 - 1 E-Mail: info@weisking.com

Bruttoarmfestsetzung

pömberlin ICL
Ingenieurgesellschaft für Verkehrswesen mbH
Ingenieurbüro für Verkehrswesen, Straßenbau, Landschaftsplanung

		Datum	Name
Gezeichnet:		29.08.2025	Bauer
Geprüft:		29.08.2025	Bauer
Freigegeben:		29.08.2025	Bauer
Genehmigt:		29.08.2025	Cramer

Gesellschaft für Straßen- und Verkehrsplanung mbH
Ingenieurbüro für Verkehrswesen

BERLIN

Gesellschaftsitz: Berlin

PLANFESTSTELLUNG

Entwässerungslängsschnitt

km 8+620,000 - 7+000,000

Plan-Nr.:	7-01-00-Bau-0-0-Ent_-_-0-00_-1-0-001	Maßstab:	1:500 / 1:100
		Format:	594 x 1 x 42,1

Weiterbau der TVO - Tangentialverbindung OST

Maßn.: "Straßen/Knoten, Linienführung, Bauwerk/Hilfsbauwerk"

Bau-Lfd.-Nr.: 0 0 0