Zeichenerklärung

- gept. Regenkanal
- GOK Bestand
- GOK Geplant

Längsschnitt
MdL 1:500, MdH 1:100

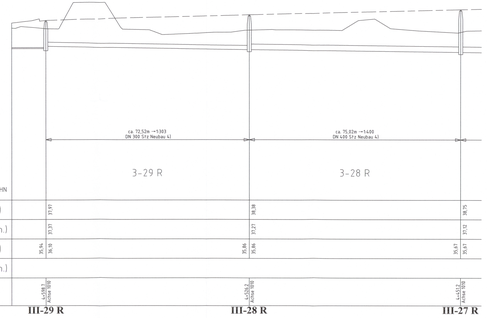

Längsschnitt
MdL 1:500, MdH 1:100

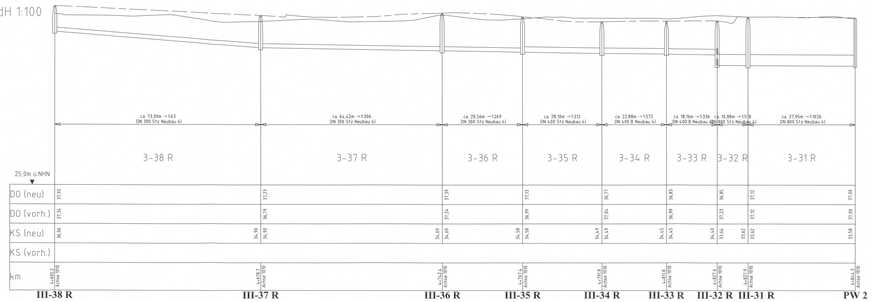

Längsschnitt
MdL 1:500, MdH 1:100

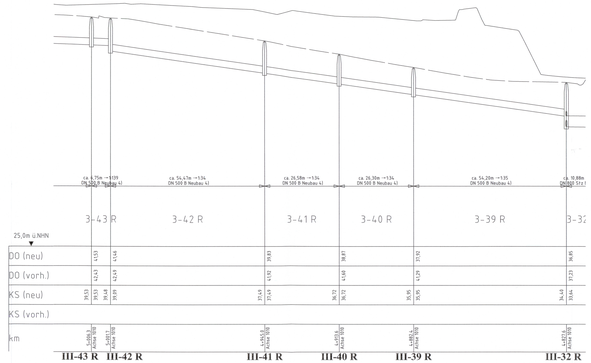

Nr.	Art der Änderung	Datum	Bearbeiter	Verfahrensträger

Grundlagen: Senatsverwaltung für Stadtentwicklung und Wohnen, Abteilung VI Geoinformation und Vermessung, Referat III D1
Pakeset 2019 - Nachverdichtung vom Lagesystem: Soldner 66, Höhensystem: DHHN 2016

Straßenentwässerung:

p2mberlin ICL
Die TVO-Ost GmbH, c/o p2m berlin GmbH
Gottfried-Ilse-Ring 16, 16515 Oranienburg, Tel 4735-0 Fax: 5735-0

	Datum	Name
Erstellt:	29.09.2023	Neff
Geprüft:	29.09.2023	Mu
Bearbeitet:	29.09.2023	CK

Senatsverwaltung für Mobilität, Verkehr, Klimaschutz und Umwelt

BERLIN

Abteilung V - Tiefbau

	Datum	Name
Bearbeitet:	29.09.2023	Reinnr
Aufgestellt:	29.09.2023	Reinnr
Geprüft:	29.09.2023	Freitke

PLANFESTSTELLUNG

Entwässerungslängsschnitt

4+450,000 bis 5+005,000

Unterlage:	8.2
Blatt:	10
Maßstab:	1:500 / 1:100
Format:	1902,0 x 594,0

Plan-Nr.: TVO-EWA-LN-HETR_...HOPL-10.dgn

Weiterbau der TVO - Tangentialverbindung OST

Berlin - Treptow/Köpenick, Lichtenberg, Marzahn/Hellersdorf

Bau-km 0+000,0 bis 7+200,0

Anhörungsbehörde:
Senatsverwaltung für Mobilität, Verkehr, Klimaschutz und Umwelt

Berlin, den 29.09.2023

Der Plan hat vom ... öffentlich ausgelegen.

Anhörungsbehörde:

Datum:

Anhörungsbehörde:

Berlin, den

Planfeststellungsbehörde:

Berlin, den

594 x 1800