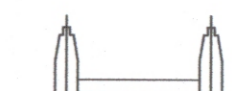


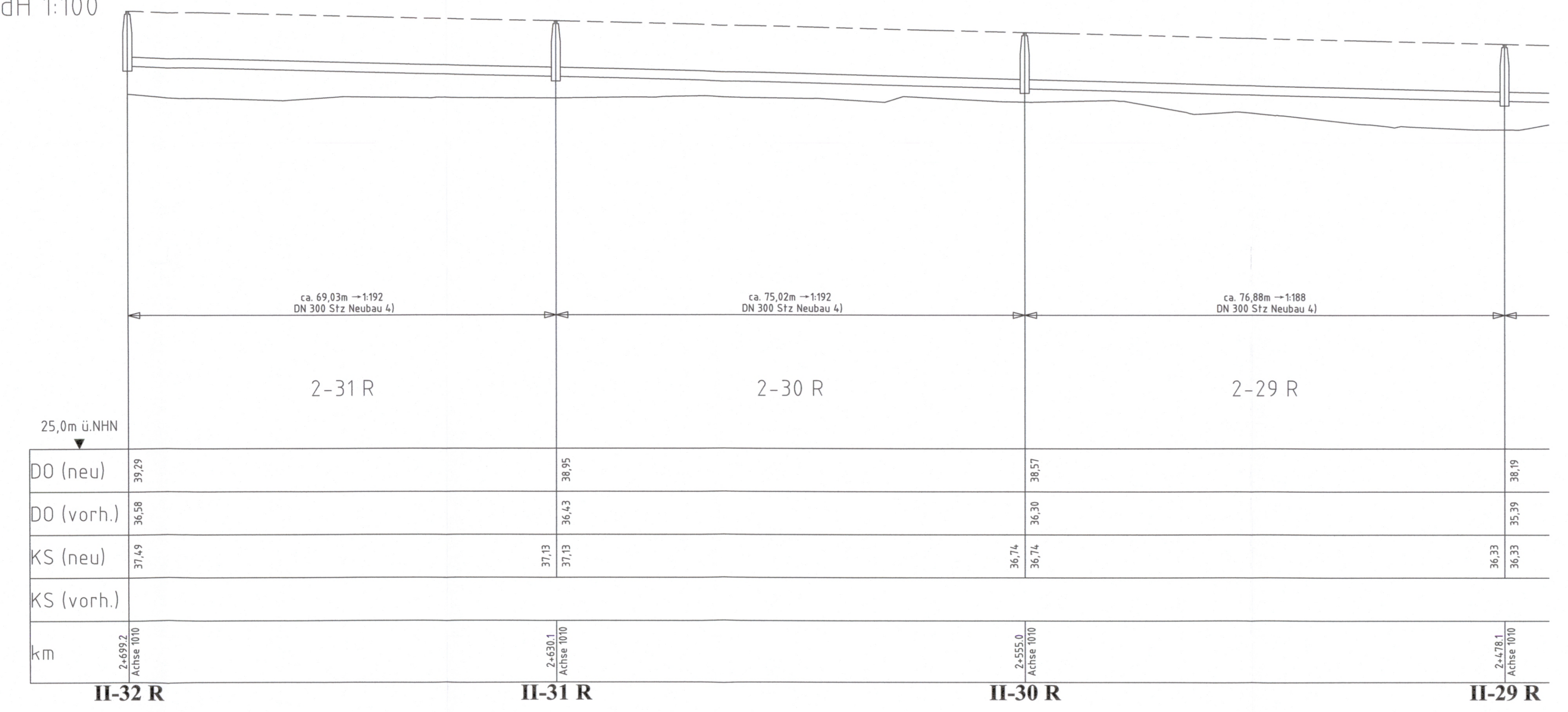


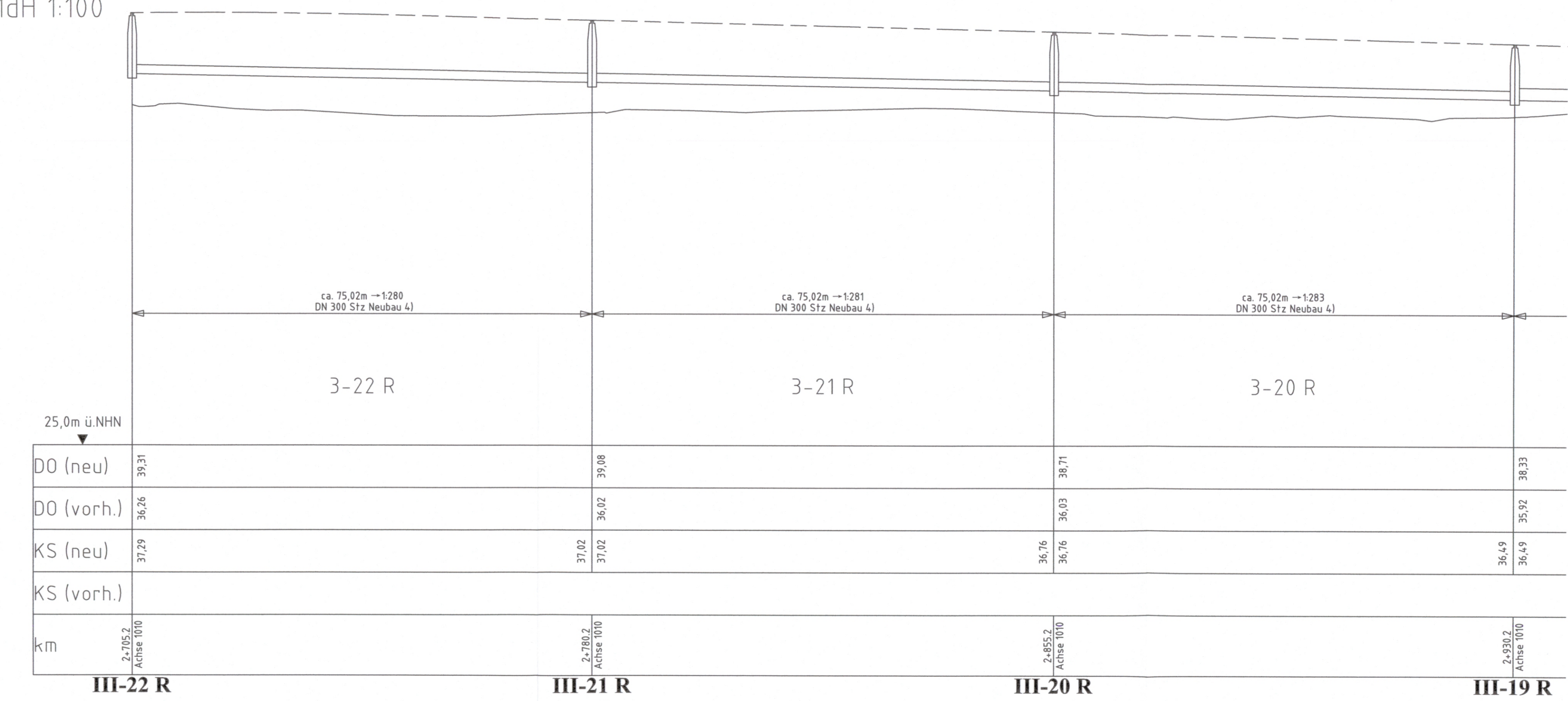
**Zeichenerklärung**

-  gepl. Regenkanal
-  GOK Bestand
-  GOK Geplant

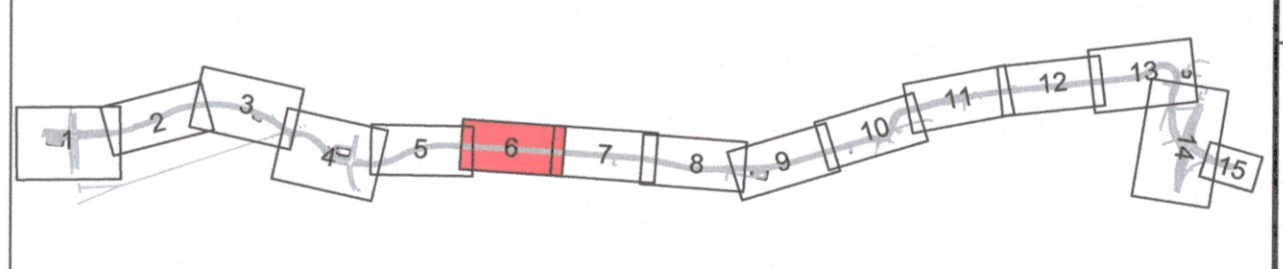
Längsschnitt  
MdL 1:500, MdH 1:100



Längsschnitt  
MdL 1:500, MdH 1:100



| Nr. | Art der Änderung | Datum | Bearbeiter | Vorherige |
|-----|------------------|-------|------------|-----------|
|     |                  |       |            |           |



Grundplan: Senatsverwaltung für Stadtentwicklung und Wohnen, Abteilung III Geoinformation und Vermessung, Referat III D - Februar 2019 - Nachvermessung vom ... Lage-system: Soldner 88, Höhenbezug: DHHN 2010

| Straßenentwässerung: |            | Datum | Name |
|----------------------|------------|-------|------|
| Erstellt:            | 29.09.2023 | NuK   |      |
| Geprüft:             | 29.09.2023 | Mu    |      |
| Bearbeitet:          | 29.09.2023 | CK    |      |

| Senatsverwaltung für Mobilität, Verkehr, Klimaschutz und Umwelt |            | Datum  | Name |
|---|------------|--------|------|
| Bearbeitet:   | 29.09.2023 | Renner |      |
| Aufgestellt:  | 29.09.2023 | Renner |      |
| Geprüft:  | 29.09.2023 | Franka |      |

| PLANFESTSTELLUNG |               |
|------------------|---------------|
| Unterlage:       | 8.2           |
| Blaß:            | 06            |
| Maßstab:         | 1:500 / 1:100 |
| Format:          | 150,0 x 59,4  |

**Weiterbau der TVO - Tangentialverbindung OST**

Berlin - Treptow/Köpenick, Lichtenberg, Marzahn/Hellersdorf Bau-km 0+00,0 bis 7+220,0

Antragsteller: Senatsverwaltung für Mobilität, Verkehr, Klimaschutz und Umwelt

Der Plan hat vom: \_\_\_\_\_ bis \_\_\_\_\_  
 Öffentlich ausgelegen  
 Antragsbehörden:

Berlin, den 29.09.2023 *[Signature]* Datum: \_\_\_\_\_  
 Antragsbehörde: \_\_\_\_\_ Planfeststellungsbehörde: \_\_\_\_\_

Berlin, den \_\_\_\_\_ Berlin, den \_\_\_\_\_