## Zeichenerklärung

- gepl. Regenkanal
- GOK Bestand
- GOK Geplant

## Längsschnitt
MdL 1:500, MdH 1:100

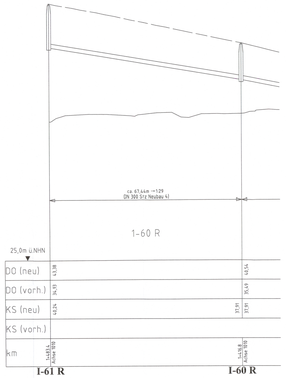


## Längsschnitt
MdL 1:500, MdH 1:100

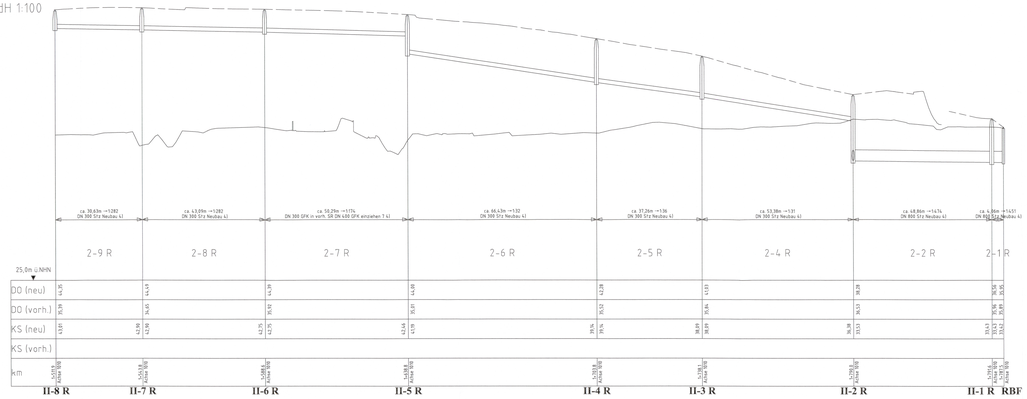


## Längsschnitt
MdL 1:500, MdH 1:100

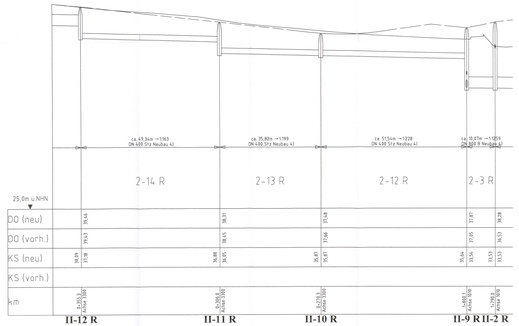


## Längsschnitt
MdL 1:500, MdH 1:100

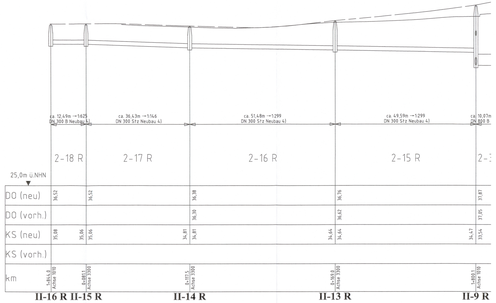


## Längsschnitt
MdL 1:500, MdH 1:100

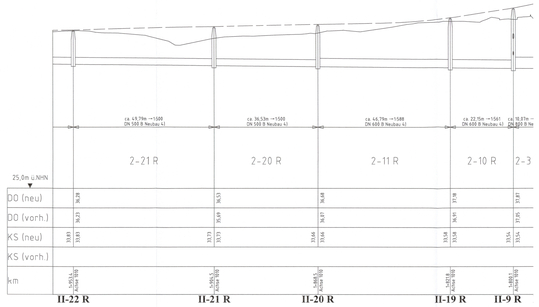


| Nr. | Art der Änderung | Datum | Bearbeiter | Sachaufsichtlich |
|---|---|---|---|---|

Grundlagen: Genehmigungsplanung für Straßenbelichtung und Wohnen, Abteilung III Gesamtkoordination und Verwaltung, Stadtrat III 01
Fairway 2019 - Nachverwaltung vom Lagepläsen: Stadtrat III, Hilfsentwurf, Dr.Hirts 2016

Straßenentwässerung:

p2mberlin ICL
Ing. TVO p2m/ICL, c/o p2m berlin GmbH
Gottfried-Röhl 6/18, 1810 Berlin, Tel. 0170-3 17 xx, 0170-3 17 xx

| | Datum | Name |
|---|---|---|
| Erstellt: | 29.09.2023 | Nuh |
| Geprüft: | 29.09.2023 | Nu |
| Bearbeitet: | 29.09.2023 | CK |

Senatsverwaltung für Mobilität, Verkehr, Klimaschutz und Umwelt
BERLIN
Abteilung V - Tiefbau

| | Datum | Name |
|---|---|---|
| Bearbeitet: | 29.09.2023 | Reimer |
| Aufgezeichnet: | 29.09.2023 | Reimer |
| Geprüft: | 29.09.2023 | Franke |

# PLANFESTSTELLUNG

## Entwässerungslängsschnitt

km 1+410,000 bis 1+935,000

| | |
|---|---|
| Unterlage: | 8.2 |
| Blatt: | 04 |
| Maßstab: | 1:500 / 1:100 |
| Format: | 180,0 x 84,1 |
| Plan-Nr.: TVO-EWA-04-HEPB_ _HOPL-04-EP_ | |

Weiterbau der TVO - Tangentialverbindung OST

Berlin - Treptow/Köpenick, Lichtenberg, Marzahn/Hellersdorf

Bau-km 0+000,0 bis 7+220,0

Anlagegebiet:
Senatsverwaltung für Mobilität, Verkehr, Klimaschutz und Umwelt

Berlin, den 29.09.2023

Der Plan hat vom ... bis ... öffentlich ausgelegen.

Anhörungsbehörde:

Datum:

Anhörungsbehörde:

Berlin, den

Planfeststellungsbehörde:

Berlin, den

841x1800