Zeichenerklärung

- gepl. Regenkanal
- GOK Bestand
- GOK Geplant

Längsschnitt
MdL 1:500, MdH 1:100

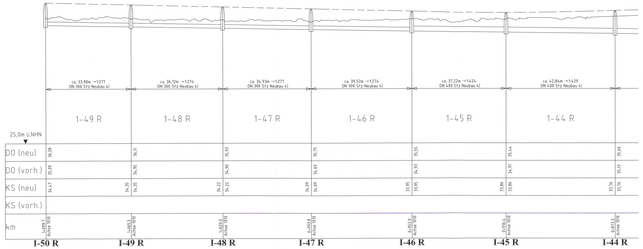

Längsschnitt
MdL 1:500, MdH 1:100

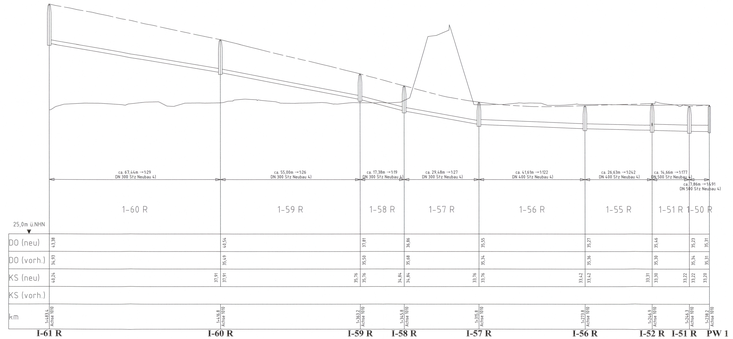

Längsschnitt
MdL 1:500, MdH 1:100

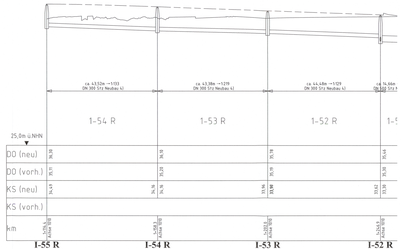

Nr	Art der Änderung	Datum	Bearbeiter	Genehmigungen

Grundlagen: Genehmigung für Gleisbaumaßnahmen und Weichen, Anlieferung VF Gleisüberhöhungen und Verrohrung, Rollerad 31.01.2022
Fahrbahn 2019, Radschnellverbindung, ohne Leitungsbestand, Stellplätze, Bäume, Anlieferung, Grünes 2016

Straßenentwässerung:

	Datum	Name
Erstellt:	29.09.2022	Kraft
Geprüft:	29.09.2022	Mu.
Bearbeiter:	29.09.2022	Ch.

p2mberlin TCL
TCL GmbH & Co. KG
Mohrenstraße 42, 10117 Berlin, Tel. 10726-0 Fax. 10726-4111

Senatsverwaltung für Mobilität, Verkehr, Klimaschutz und Umwelt
BERLIN

	Datum	Name
Bearbeiter:	29.09.2022	Reimer
Aufgestellt:	29.09.2022	Reimer
Geprüft:	29.09.2022	Franke

Abteilung V - Tiefbau

PLANFESTSTELLUNG

Entwässerungslängsschnitt

km 0+000,000 bis 1+410,000

Unterlage:	8.2
Blatt:	03
Maßstab:	1:500 / 1:100
Format:	297x3 x 59,4

Plan-Nr.: TVO-ENW-04-HSTR-____-HZPL-EA-P1

Weiterbau der TVO - Tangentialverbindung OST

Berlin - Treptow/Köpenick, Lichtenberg, Marzahn/Hellersdorf

Bau.km 0+000,0 bis 7+200,0

Anlagegenehmigung
Senatsverwaltung für Mobilität, Verkehr, Klimaschutz und Umwelt

Berlin, den 29.09.2022

Anhörungsbehörde:

Die Plan hat vom ____ bis ____ in Anhörungsbehörde ____ gelegen.

Anhörungsbehörde:

Datum:

Planfeststellungsbehörde:

Berlin, den:

Planfeststellungsbehörde:

Berlin, den:

595x2000