Zeichenerklärung

- ppp Regelniveau
- GOK Bestand
- GOK Geplant

Längsschnitt
MdL 1:500, MdH 1:100

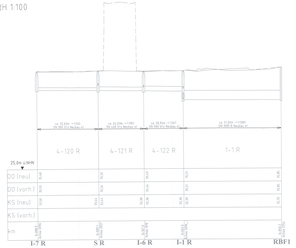

Längsschnitt
MdL 1:500, MdH 1:100

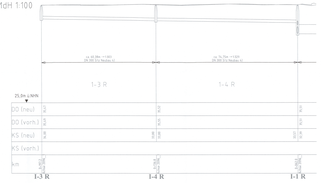

Längsschnitt
MdL 1:500, MdH 1:100

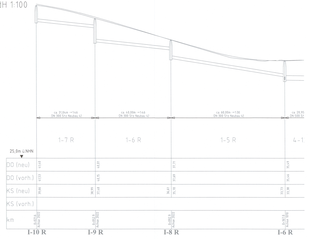

Längsschnitt
MdL 1:500, MdH 1:100



Längsschnitt
MdL 1:500, MdH 1:100

Längsschnitt
MdL 1:500, MdH 1:100

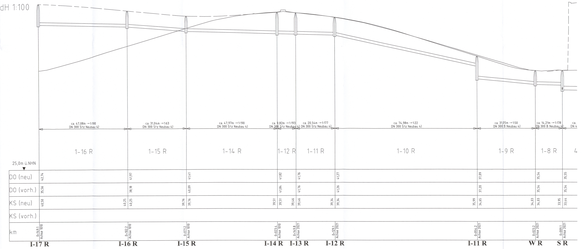

Längsschnitt
MdL 1:500, MdH 1:100

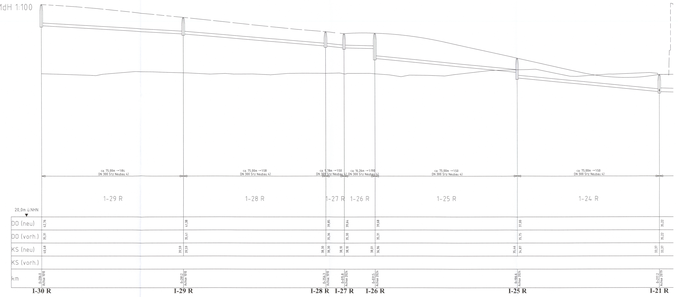

Längsschnitt
MdL 1:500, MdH 1:100

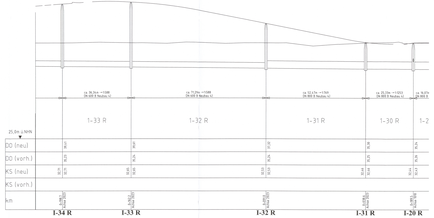

Nr.	Art der Änderung	Datum	Name/Zeichen	Genehmigung

Projektleitung: Senatsverwaltung für Stadtentwicklung und Wohnen, Abteilung IV Stadtentwicklung und Umweltschutz, Referat IV A 1 Planungsbüro Tiefbau der Stadtentwicklung

Planungsbüro Tiefbau der Stadtentwicklung

Straßenverkehrsanlagen

pzimberlin ICL
Planungsgesellschaft Verkehrsanlagen mbH
Gesellschaft für Ingenieurleistungen und Consulting mbH

	Name	Datum
Gezeichnet:	Schmidt	25.06.2020
Geprüft:	Schmidt	25.06.2020
Genehmigt:	Schmidt	25.06.2020

Straßenverkehrsamt
Tiefbauamt Berlin
Technische Leitung

BERLIN

	Name	Datum
Bearbeitet:	Schmidt	25.06.2020
Geprüft:	Schmidt	25.06.2020
Gezeichnet:	Schmidt	25.06.2020

Gebietsnummer: 1 - Tiefbau

PLANFESTSTELLUNG

Entwässerungslängsschnitt

von 0+000.000 bis 0+400.000

Planfeld:	TVO-EBN-SH-0076 _ ANPL-01-01	Unterlage:	4.1
		Blatt:	27
		Maßstab:	1:500 / 1:100
		Format:	297x2 x 84,1

Weiterbau der TVO - Tangentialverbindung OST

Name / Telefonnummer / Unterschrift des Verfassers:
Straßenverkehrsamt Tiefbauamt Berlin, Technische Leitung, Referat TL 1 Planungsbüro Tiefbau

Berlin, den 29.06.2020

Name / Telefonnummer / Unterschrift der Prüfstelle:
Straßenverkehrsamt Tiefbauamt Berlin, Technische Leitung, Referat TL 1 Planungsbüro Tiefbau

Berlin, den

Name / Telefonnummer / Unterschrift der Genehmigungsbehörde:
Senatsverwaltung für Stadtentwicklung und Wohnen, Abteilung IV Stadtentwicklung und Umweltschutz, Referat IV A 1 Planungsbüro Tiefbau der Stadtentwicklung

Berlin, den