







Legende:

-  Grundwassergleichen (Dezimeteräquidistanz) in Meter über Normalhöhennull (NHN)
-  Wasserwerk in Betrieb
-  Oberflächengewässer
-  Für Planung, Bau und die behördliche Erlaubnis von Anlagen zur Niederschlagswasserversickerung gilt in diesem Gebiet der zeMHGW aufgrund der Lage von Wasserschutzgebieten nicht.

Plangrundlage:

FIS Broker, Geoportal Berlin
abgerufen am 09.08.2022

Ingenieurgesellschaft-TVO
Planfeststellung Lageplan (Trasse), M 1 : 500
Plan-Nr.: TVO-VAS-04-HSTR-__-LGPL-01-PP-A, Unterlage 5, Blatt 1 und folgende
Stand: 31.05.2023 (geliefert am 12.05.2023)

Koordinatensystem:

unbestimmt



www.igb-ingenieure.de

Neubau einer Straßenverbindung An der Wuhlheide bis Märkische Allee -
Weiterbau der TVO - Tangentiale Verbindung Ost

Hydrogeologisches Gutachten

zu erwartender mittlerer höchster Grundwasserstand (zeMHGW)

| | |
|----------------|-------------------|
| Datum | 29.09.2023 |
| gez. | Ge |
| gepr. | Sk/lh |
| Maßstab | 1 : 25.000 |
| Anlage 2.3 | |
| Zeichnungs-Nr. | 21-4111 10 LP 113 |