






**Legende:**

-  Grundwassergleichen (Dezimeteräquidistanz) in Meter über Normalhöhennull (NHN)
-  Wasserwerk in Betrieb
-  Oberflächengewässer

geplanter Trassenverlauf  
der TVO

**Plangrundlage:**

FIS Broker, Geoportal Berlin  
abgerufen am 09.08.2022

Ingenieurgesellschaft-TVO  
Planfeststellung Lageplan (Trasse), M 1 : 500  
Plan-Nr.: TVO-VAS-04-HSTR-\_\_-LGPL-01-PP-A, Unterlage 5, Blatt 1 und folgende  
Stand: 31.05.2023 (geliefert am 12.05.2023)

**Koordinatensystem:**

unbestimmt



[www.igb-ingenieure.de](http://www.igb-ingenieure.de)

Neubau einer Straßenverbindung An der Wuhlheide bis Märkische Allee -  
Weiterbau der TVO - Tangentiale Verbindung Ost

Hydrogeologisches Gutachten

zu erwartender höchster Grundwasserstand (zeHGW)

Datum	29.09.2023
gez.	Ge
gepr.	Sk/Ih
Maßstab	1 : 25.000
Anlage 2.2	
Zeichnungs-Nr.	21-4111 10 LP 112