


**An der Wuhlheide bis Märkische Allee  
(Weiterbau der TVO - Tangentialverbindung Ost)**






**Karte 5:  
Schutzgüter Luft und Klima  
Bestand, Funktionsbewertung und Auswirkungen**

**Luft und Klima**

**Schutzgebiete und verbindliche Festsetzungen**

-  Vorsorgegebiet Klima <sup>1</sup>
-  Vorsorgegebiet Luftreinhaltung <sup>1</sup>

**Bestand**





-  Luftaustausch (Spre als Luftleit- und Ventilationsbahn) <sup>2</sup>
-  Kaltluftneubereiche, bebaute Gebiete mit klimarelevanter Funktion <sup>2</sup>
-  Grünflächen mit hohem Kaltluftvolumenstrom <sup>2</sup>
-  Bebaute Gebiete mit Wärmeisoleffekt <sup>2</sup>
-  Waldflächen und Forsten <sup>3</sup>

**VORBELASTUNGEN**

**Immissionsbedingte Vorbelastungen**

-  übergeordnete Hauptverkehrsstraße


**Emissionen durch Kfz-Verkehr <sup>2</sup>**

-  weit unterdurchschnittlich
-  durchschnittlich
-  überdurchschnittlich
-  weit überdurchschnittlich

**Technische Planung**



-  Trasse des geplanten Vorhabens

**sonstige Planzeichen**



-  Grenze des Untersuchungsgebietes 400 m

**AUSWIRKUNGEN**


**Baubedingt**

-  Baubedingter Verlust von Wald- und Forstflächen
-  Baubedingter Verlust von Grünflächen mit Kaltluftvolumenstrom

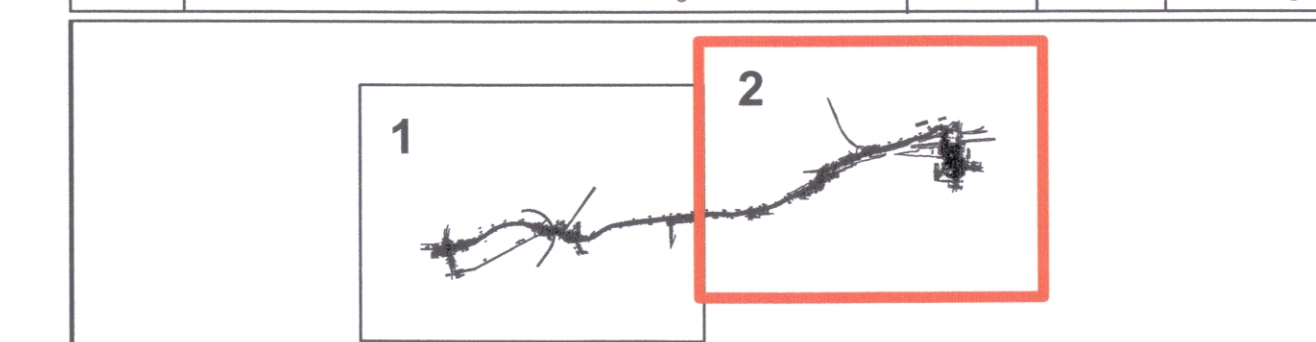
**Anlagebedingt**

-  dauerhafter Verlust von Grünflächen mit Kaltluftvolumenstrom
-  dauerhafter Verlust von Waldflächen

- Quellen:**
- 1 - Geoportal 2016c
  - 2 - Umweltatlas 2016a
  - 3 - Okoplan 2022



Nr.	Art der Änderung	Datum	Bearbeiter	Vorhabenträger
1				
2				



Grundplan: Senatsverwaltung für Stadtentwicklung und Wohnen, Abteilung III Geoinformation und Vermessung, Referat III D - Februar 2019 und Nachvermessungen  
Lagesystem: Soldner 88, Höhenbezug: DHHN 2016

	Datum	Name
	Erstellt: 29.09.2023	ko, ek
	Geprüft: 29.09.2023	fg
	Bearbeitet: 29.09.2023	mal

Senatsverwaltung für Mobilität, Verkehr, Klimaschutz und Umwelt Abteilung V - Tiefbau		Datum	Name
		Aufgestellt: 29.09.2023	Dr. Donner
		Geprüft: 29.09.2023	Wohnfelder

**PLANFESTSTELLUNG**

UVP-Bericht	Unterlage:	19.6
	Blatt:	2
	Maßstab:	1:5.000

Plan-Nr.: TVO-UFU-04-GSBV-UV-SGLK-14-EF...  
Format: 1005x820

Weiterbau der TVO - Tangentialverbindung OST

Berlin - Trepow/Röpenick, Lichtenberg, Marzahn/Hellersdorf Bau-km 0+000,0 bis 7+220,0

Antragsteller: Senatsverwaltung für Mobilität, Verkehr, Klimaschutz und Umwelt  
Der Plan hat vom ... bis ...  
öffentlich ausgelegt.  
Antragsbehörde:

Berlin, den 29.09.2023  
Antragsbehörde:   
Datum:   
Planfeststellungsbehörde:

Berlin, den ...  
Berlin, den ...