

**An der Wuhlheide bis Märkische Allee
(Weiterbau der TVO - Tangentialverbindung Ost)**

**Karte 4:
Schutzgut Wasser
Bestand, Funktionsbewertung und Auswirkungen**

Schutzgebiete und verbindliche Festsetzungen





-  Wasserschutzgebiet Zone I
-  Wasserschutzgebiet Zone II
-  Wasserschutzgebiet Zone III
-  Wasserschutzgebiet Zone III A
-  Wasserschutzgebiet Zone III B

Wasser





Bestand

- Oberflächenwasser**
-  Stehendes Gewässer
 -  Fließgewässer
 -  sehr stark verändertes Fließgewässer
- Grundwasser**
-  grundwasserabhängige Ökosysteme¹

Grundwasserflurabstand²

-  <2m
-  2-<5m
-  5-<10m
-  >=10

Verweilzeit des Sickerwassers in Jahre / Verschmutzungsempfindlichkeit Grundwasser³

-  < 1 / sehr hoch
-  1-3 / hoch
-  3-5 / mittel
-  5-10 / mittel
-  10-15 / gering
-  15-20 / gering
-  20-25 / gering
-  25-50 / sehr gering
-  50-100 / sehr gering
-  100-200 / sehr gering
-  Grundwasserzehrung sehr hoch


Vorbelastungen

-  Altlasten

Technische Planung


-  Trasse des geplanten Vorhabens

sonstige Planzeichen



-  Grenze des Untersuchungsgebietes 400 m

AUSWIRKUNGEN

Baubedingt


-  Baubedingter Biotopverlust

Anlagebedingt

-  Anlagebedingte Überbauung
-  Anlagebedingte Versiegelung

Quellen:

- 1 - Geoportal Berlin 2003
- 2 - Geoportal Berlin 2023c
- 3 - Geoportal 2008



Nr.	Art der Änderung	Datum	Bearbeiter	Vorbereitender
1				
2				

Grundplan: Senatsverwaltung für Stadtentwicklung und Wohnen, Abteilung III Geoinformation und Vermessung, Ritel III D, Februar 2019 und Nachvermessungen. Lage-system: Soldner 88, Höhenbezug: DHHN 2016

FROELICH & SPORBECK
UMWELTPLANUNG UND BERATUNG
F + 49 30 25170-0 | info@frosch.com | www.frosch.com
F + 49 30 25170-35 | www.frosch.com | www.frosch.com
F + 49 30 25170-35 | www.frosch.com | www.frosch.com

29.09.2023 Unterschrift

Senatsverwaltung für Mobilität, Verkehr, Klimaschutz und Umwelt		BERLIN		Datum	Name
Abteilung V - Tiefbau				29.09.2023	Dr. Donner
				29.09.2023	Wohlfelder
				29.09.2023	Frankie

PLANFESTSTELLUNG

UVP-Bericht	Unterlage:	19.6
	Blatt:	2
	Maßstab:	1:5.000
Plan-Nr.: TVO-UJU-04-GSBV-UV-SGW-12-EF-...	Format:	1005X820

Weiterbau der TVO - Tangentialverbindung OST

Berlin - Tierpark/Köpenick, Lichtenberg, Marzahn/Hellersdorf Bau-km 0+000,0 bis 7+250,0

Antragsteller: Senatsverwaltung für Mobilität, Verkehr, Klimaschutz und Umwelt | Der Plan hat vom ... bis ...
Antragsnummer: ... | Antragsbehörde: ...

Berlin, den 29.09.2023 | Datum: ...
Antragsteller: ... | Planfeststellungsbehörde: ...

Berlin, den ... | Berlin, den ...

