




**An der Wuhlheide bis Märkische Allee  
(Weiterbau der TVO - Tangentialverbindung OST)**

**Biotopausstattung (B)**



-  Fließgewässer
-  Ständigewässer
-  Anthropogene Rohbodenstandorte und Ruderalfluren
-  Grünland, Staudenfluren und Rasengesellschaften
-  Gebüsch, Baumreihen und Baumgruppen
-  Wälder und Forsten
-  Grün- und Freiflächen
-  Wohnbebauung
-  Gewerbe und Industrie
-  Gemeinbedarfsflächen
-  Straßen und Wege
-  Bahnanlagen
-  Häfen
-  Bebaute Gebiete und Sonderflächen

**Nachrichtlich**




**Nationale Schutzgebiete**


-  Naturschutzgebiet "Biesendorfer Sand"
-  Landschaftsschutzgebiet "Köpenicker Wälder nördlich der Müggelspree"
-  Naturdenkmal

**Biotopverbund**

-  Entwicklung/ Sicherung der Biotopvernetzungsfunction auf bestehenden und künftigen Siedlungsflächen
-  Pflege/ Entwicklung von sonstigen Eignungsflächen für den Biotopverbund

**Wasserschutzgebiete**


-  Wasserschutzgebiet Zone I
-  Wasserschutzgebiet Zone II
-  Wasserschutzgebiet Zone III



Nr.	Art der Änderung	Datum	Bearbeiter	Vorhabenträger

Grundplan: Senatsverwaltung für Stadtentwicklung und Wohnen, Abteilung III Geoinformation und Vermessung, Referat III D-Februar 2019 und Nachvermessungen. Lagesystem: Soldner 88, Höhenbezug: DHHN 2016

 FROELICH & SPORBECK UMWELTPLANUNG UND BERATUNG T 490 332 70279-0    info@fswm.de T 490 332 70279-19    www.froelich-sporbeck.de Tuchmacherstr. 47 - 14462 Potsdam	Erstellt:	29.09.2023	ek
	Geprüft:	29.09.2023	tg
	Bearbeitet:	29.09.2023	rn, kk, cp

Senatsverwaltung für Mobilität, Verkehr, Klimaschutz und Umwelt  Abteilung V - Tiefbau	Aufgestellt:	29.09.2023	Dr. Donner
	Aufgestellt:	29.09.2023	Wohlfelder
	Geprüft:	29.09.2023	Franko

**PLANFESTSTELLUNG**

Bestandsübersichtsplan	Unterlage:	19.1
	Blatt:	01
	Maßstab:	1:5.000
Plan-Nr.: TVO-UFU-04-GSBV-LB-BUEP-00-EF_	Format:	1020x620

Weiterbau der TVO - Tangentialverbindung OST

Berlin - Treptow/Köpenick, Lichtenberg, Märzahn/Hellersdorf      Bau-km 0+000,0 bis 7+220,0

Antragsteller: Senatsverwaltung für Mobilität, Verkehr, Klimaschutz und Umwelt	Der Plan hat vom öffentlich ausliegen Antragsbehörde:
Berlin, den 29.09.2023	Datum:
Antragsbehörde:	Planfeststellungsbehörde:

Berlin, den      Berlin, den