Lageplan
1:1.000

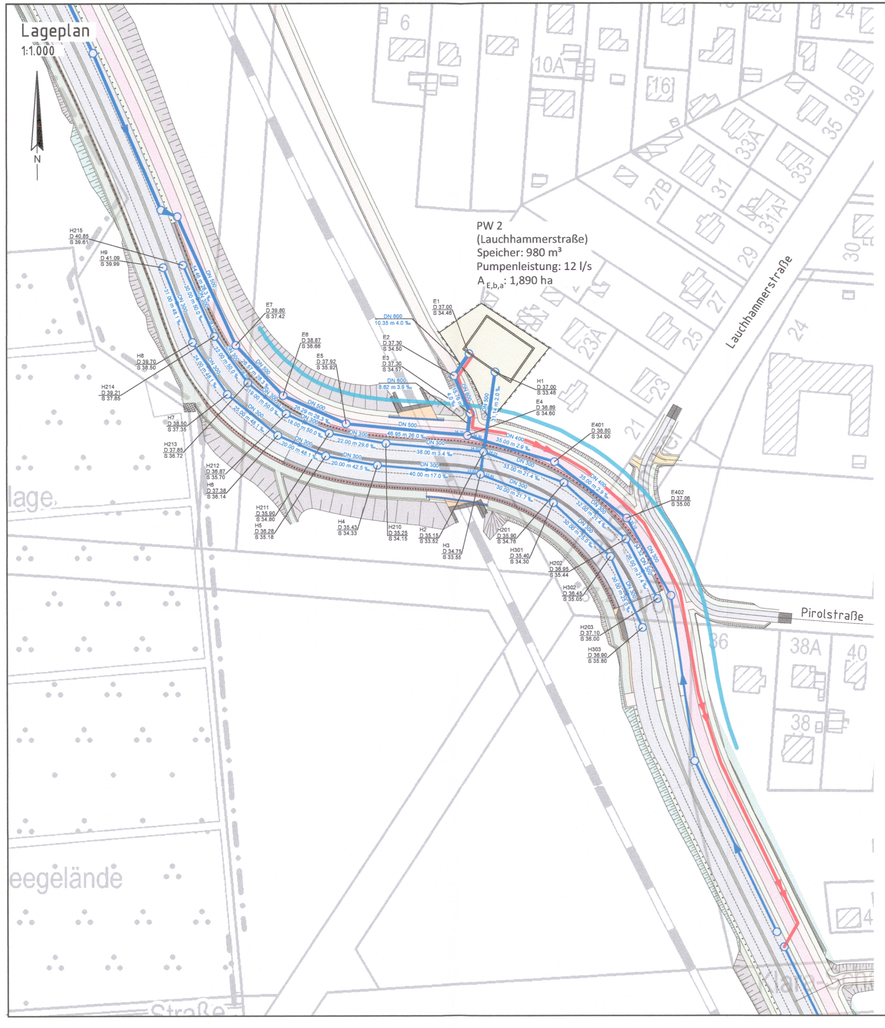

Lageplan Einzugsgebiet
1:2.000

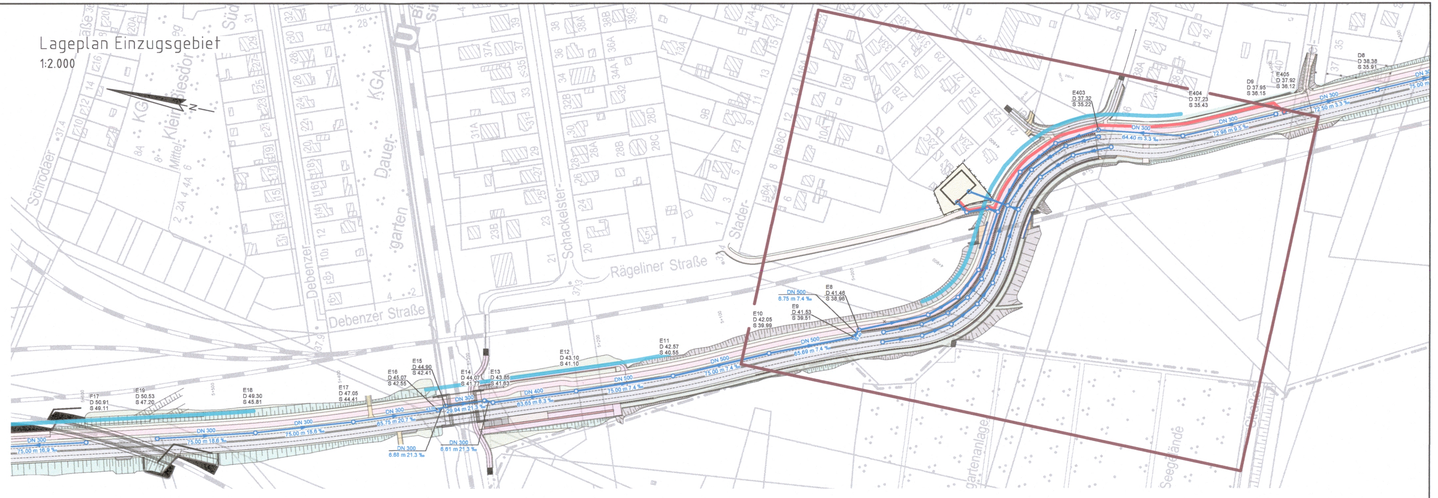

Übersichtsplan
1:50.000

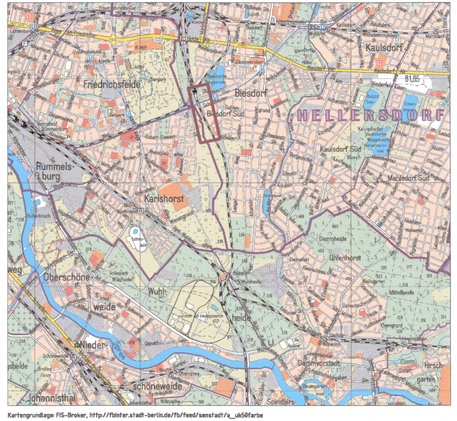
Kaulsdorf
Friedrichsfelde
Biesdorf
Biesdorf Süd
HELLERSDORF
Kaulsdorf Süd
Mahlsdorf Süd
Rummelsburg
Kaniborst
Dorfaue
Dorfwiese
Dorfanger
Dorfteich
Dorfkirche
Dorfmuseum
Dorfstraße
Dorfplatz
Dorfbrunnen
Dorfbrücke
Dorfbrücke
Dorfbrücke