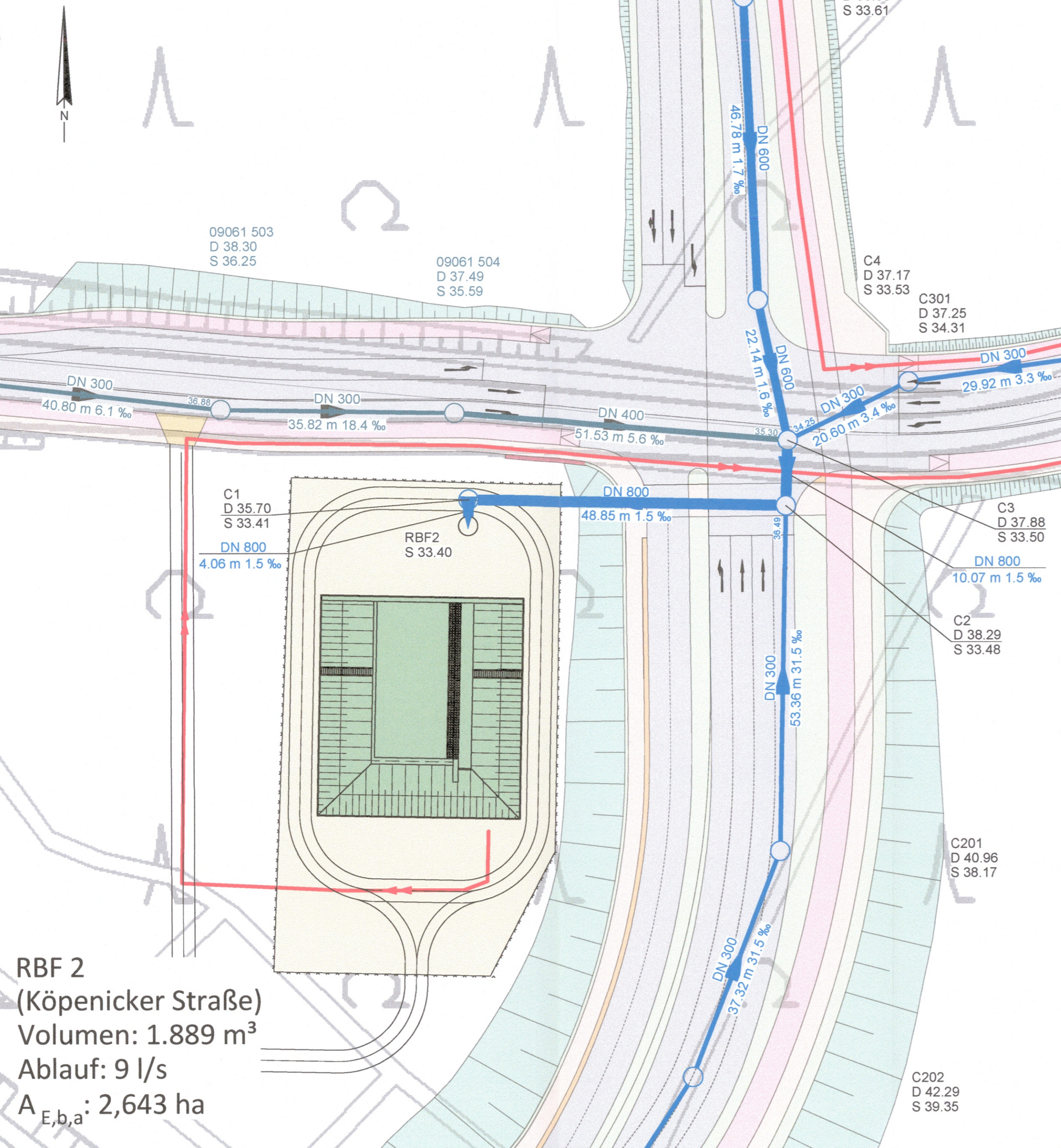
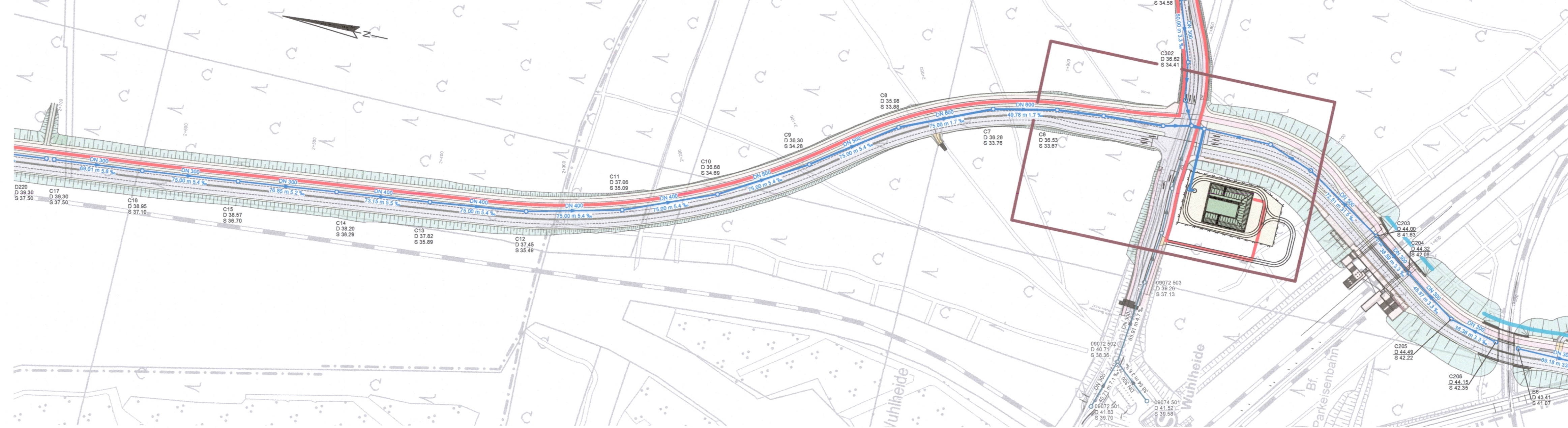


Lageplan
1:500



RBF 2
(Köpenicker Straße)
Volumen: 1.889 m³
Ablauf: 9 l/s
A_{E,b,a}: 2,643 ha

Lageplan Einzugsgebiet
1:2.000



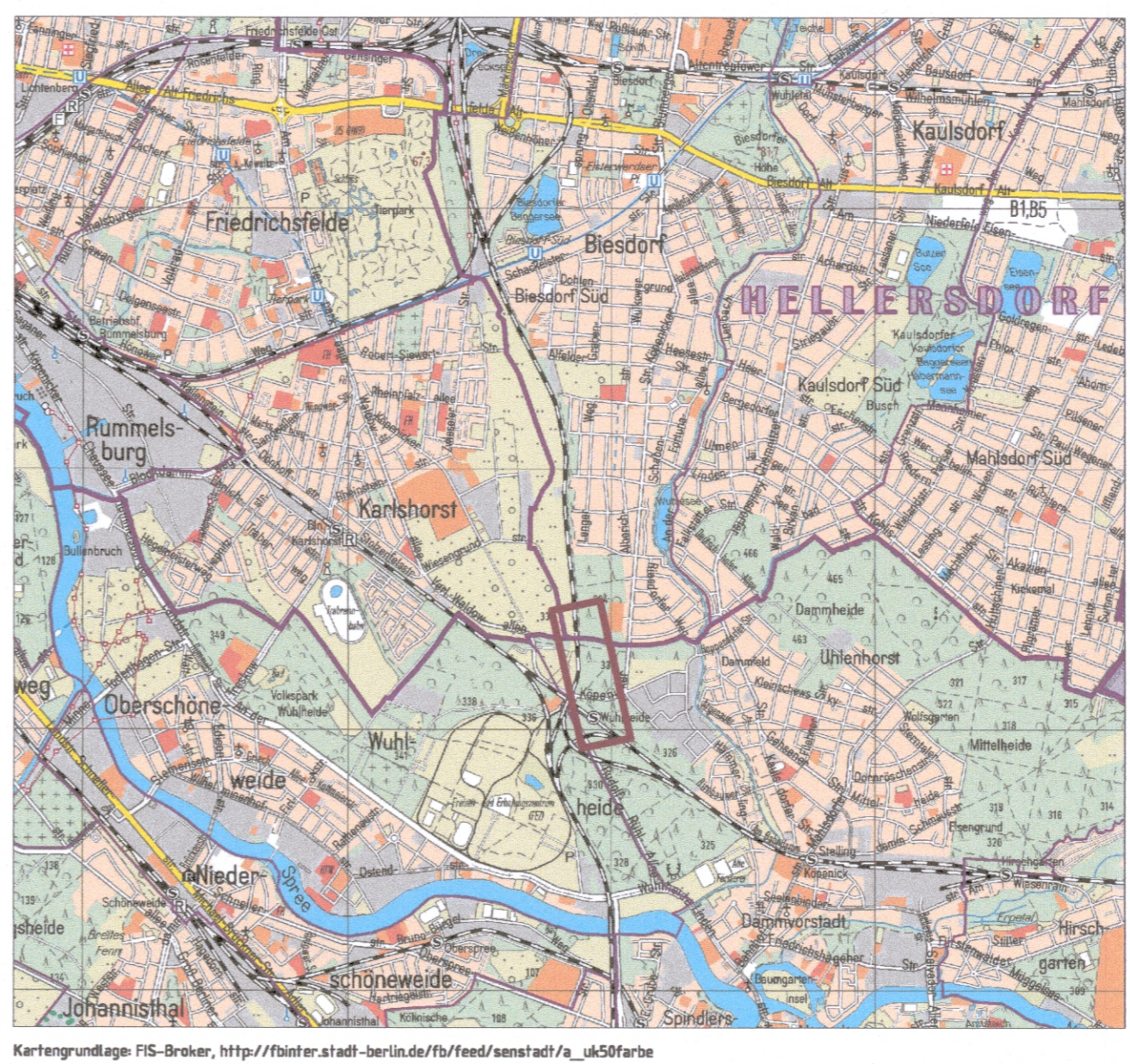
Legende

- A12
D 36.03
S 33.52

DN 400
53.09 m 2.5 ‰

geplanter Regenwasserkanal
mit Schacht, Schachtbezeichnung, Deckel- und Sohlhöhen,
Hochpunkt, Fließpfeil
- geplante Regenwasserdruckleitung
- Anlagengrundstück
- geplanter Retentionsbodenfilter
- keine Versickerung im Bereich des Geh- und Radweg

Übersichtsplan
1:50.000



Index	Änderung	Datum	Bearb.	Datum	Bearb.
Auftragnehmer Müller Kalchauer Planungsgesellschaft mbH Reichenberger Str. 124 • 10999 Berlin www.mueller-kalchauer.de info@mueller-kalchauer.de Tel.: 030-511 60 02/03 Fax: 030-511 21 25		Berlin, den 21.10.2022 		Postfach 02 10 98 10122 Berlin-Mitte	
Datum	Name	Abwasserentsorgung	AE-Z/E		
Entwurf	Okt. 2022	Lüdecke	Entwässerungskonzepte		
Bearb.	Okt. 2022	Brohmann	i.A.		
Gepr.	Okt. 2022	Drost	Berlin, den		
Maßstab	Hydraulischer Nachweis für das <input type="checkbox"/> Schmutzwassernetz <input checked="" type="checkbox"/> Regenwassernetz <input type="checkbox"/> Mischwassernetz in Berlin Marzahn-Hellersdorf und Treptow-Köpenick				Ausfertigung
1:500					Anlage
1:2.000					
1:50.000					
Format	"Entwässerungskonzept für die Tangentialverbindung Ost (TVO)"				4
97x40					
Bezeichnung:		Abschnitt II - RBF 2			