




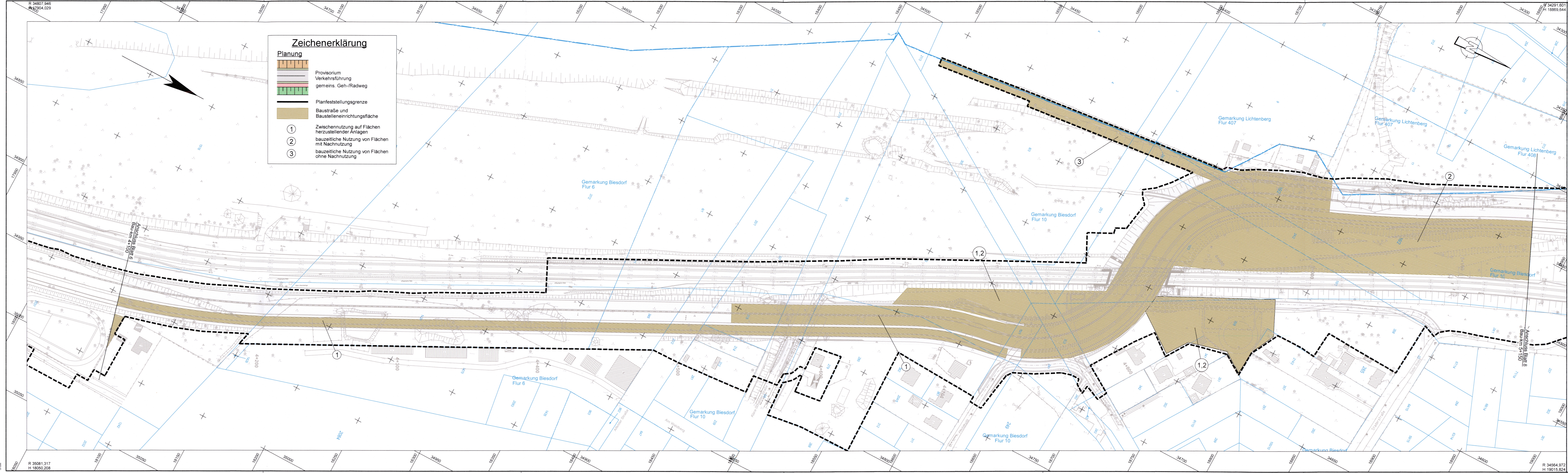


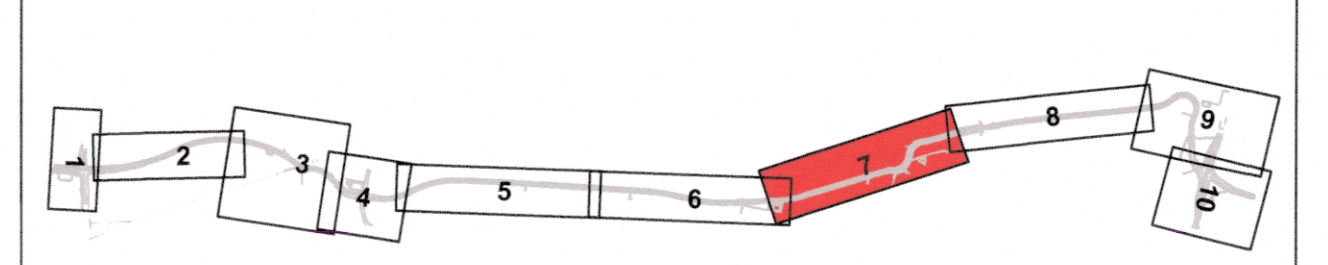
**Zeichenerklärung**

**Planung**

-  Provisorium
-  Verkehrsführung
-  gemeins. Geh-/Radweg
-  Planfeststellungsgrenze
-  Baustraße und Baustelleneinrichtungsfläche
- ① Zwischennutzung auf Flächen herzustellender Anlagen
- ② bauzeitliche Nutzung von Flächen mit Nachnutzung
- ③ bauzeitliche Nutzung von Flächen ohne Nachnutzung




Nr.	Art der Änderung	Datum	Bearbeiter	Vorhabenträger



Grundplan: Senatsverwaltung für Stadtentwicklung und Wohnen, Abteilung III Geoinformation und Vermessung, Referat III D - Februar 2019 und Nachvermessungen  
 Lagesystem: Soldner 88, Höhenbezug: DHHN 2016

Straßen und Straßenüberführungen:		Datum	Name
<b>GRASSL</b> BERATENDE INGENIEURE BAUWESEN Ingenieurgesellschaft-TVO 29. SEP. 2023		Erstellt: 29.09.2023	IST
		Geprüft: 29.09.2023	JRI
		Bearbeitet: 29.09.2023	MBO

Senatsverwaltung für Mobilität, Verkehr, Klimaschutz und Umwelt		Datum	Name
<b>BERLIN</b>		Bearbeitet: 29.09.2023	Renner
		Aufgestellt: 29.09.2023	Renner
		Geprüft: 29.09.2023	Franke

## PLANFESTSTELLUNG

Baustraßen und BE-Flächen	Unterlage:	16,4
	Blatt:	7
	Maßstab:	1:1000
	Format:	132,0 x 35,0

**Weiterbau der TVO - Tangentialverbindung Ost**

Berlin - Treptow/Köpenick, Lichtenberg, Marzahn/Hellersdorf Bau-km 0+000,0 bis 7+220,0

Antragsteller: Senatsverwaltung für Mobilität, Verkehr, Klimaschutz und Umwelt	Der Plan hat vom ..... bis ..... öffentlich ausliegen.
Berlin, den 29.09.2023 	Anhöhrungsbehörde:
Anhöhrungsbehörde:	Planfeststellungsbehörde:
Berlin, den .....	Berlin, den .....

Projekt: TVO-Zweiter OPAL / VO-06-04-BEFL-...-06-04-EF-...  
 Zeichner: ...  
 Datum: 29.09.2023  
 Blatt: 7 von 10  
 Maßstab: 1:1000  
 Format: A3