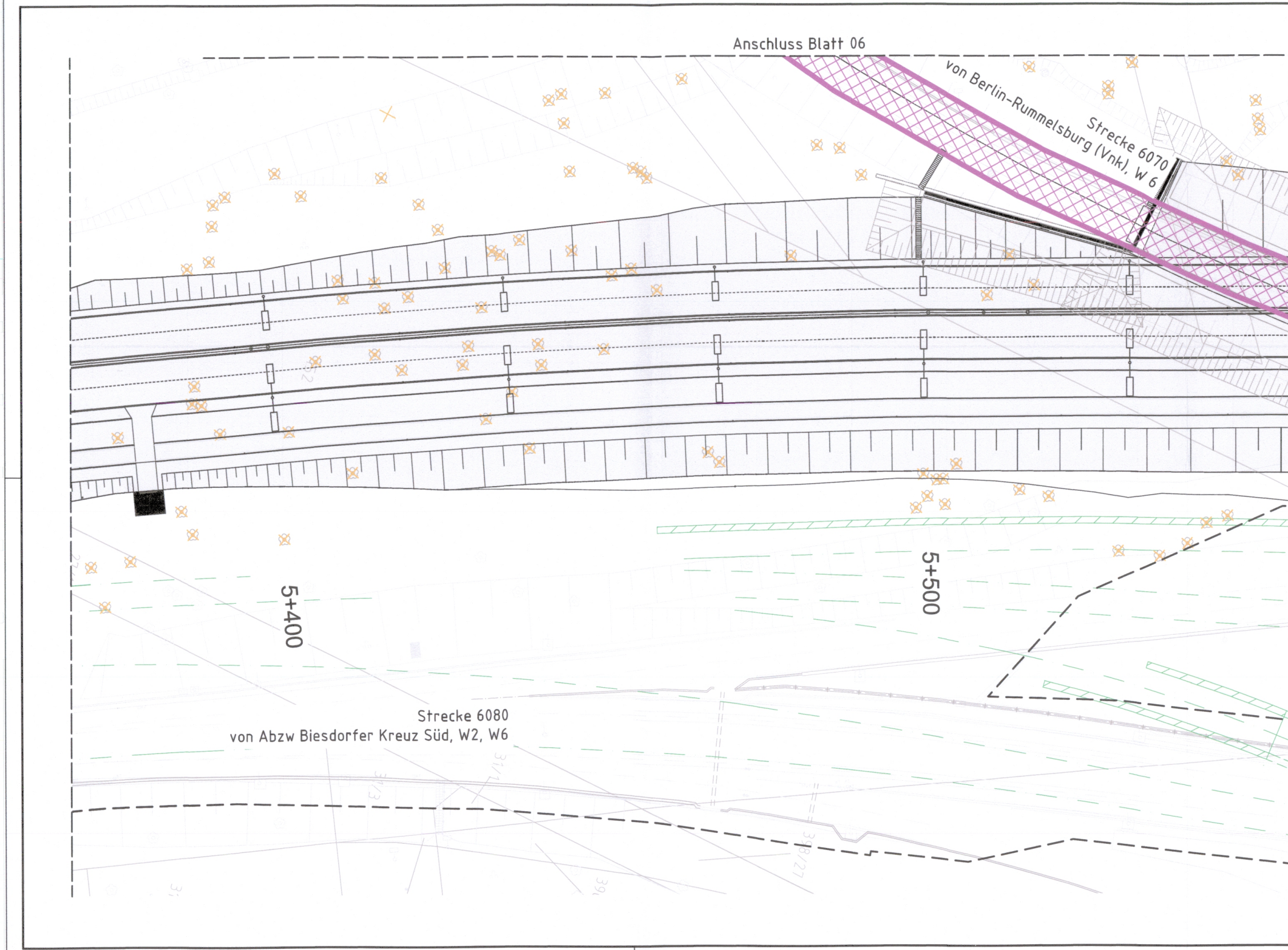
Anschluss Blatt 06
Strecke 6070
von Berlin-Rummelsburg (Vnk), W 6
5+400
5+500
Strecke 6080
von Abzw Biesdorfer Kreuz Süd, W2, W6
31/1
31/3
38/27

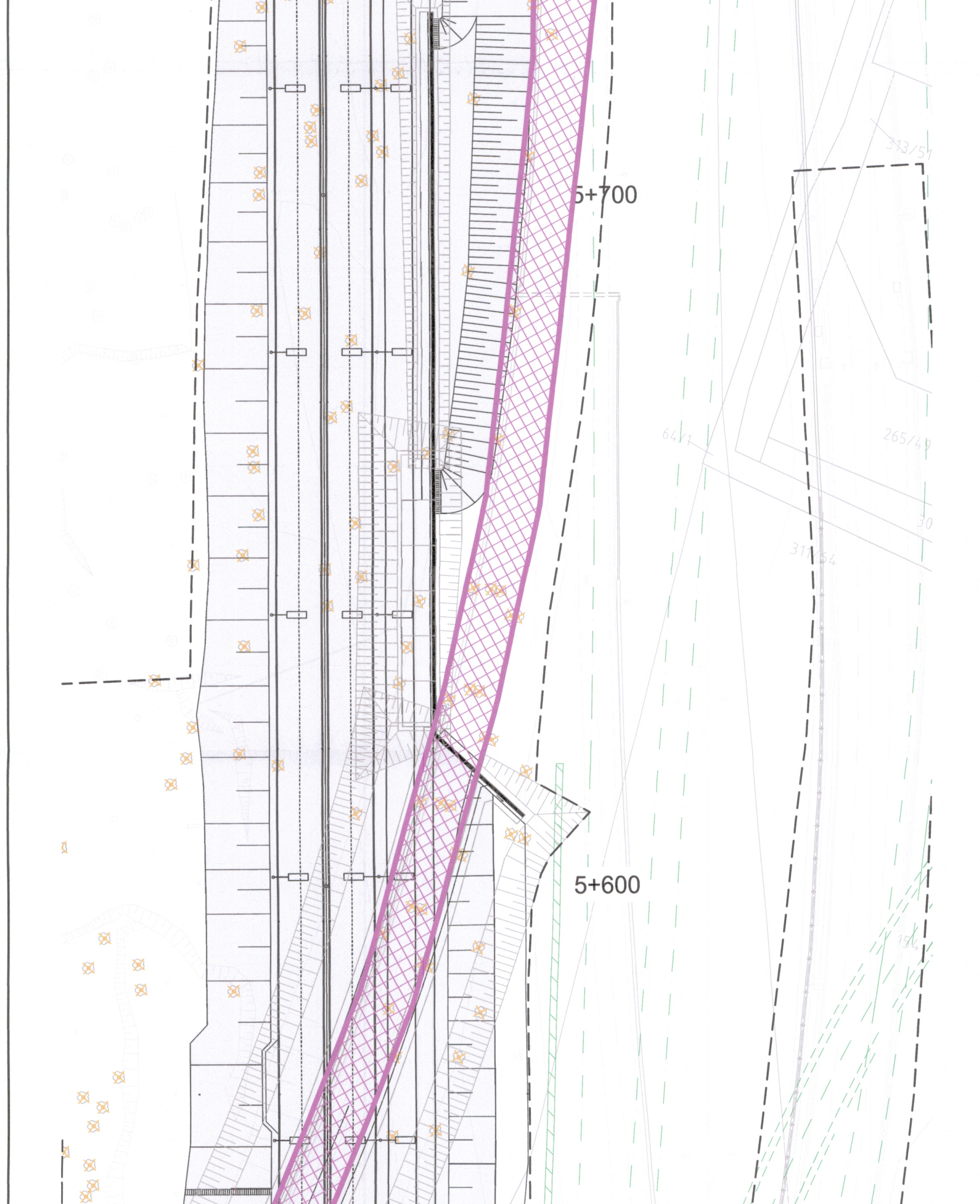
313/51
5+700
64/1
265/49
30
311/54
5+600
194

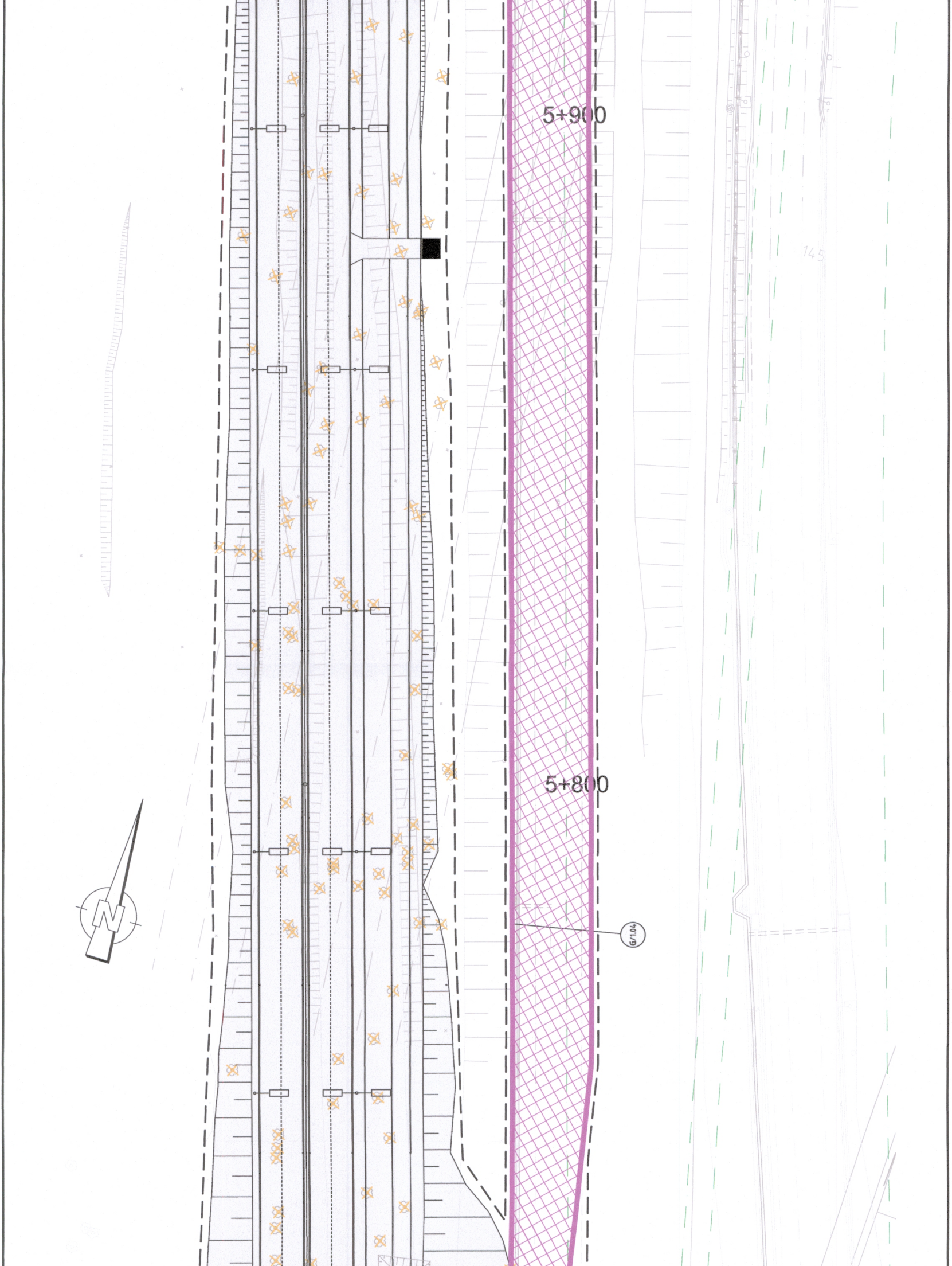
5+900
145
5+800
G/1.04
N

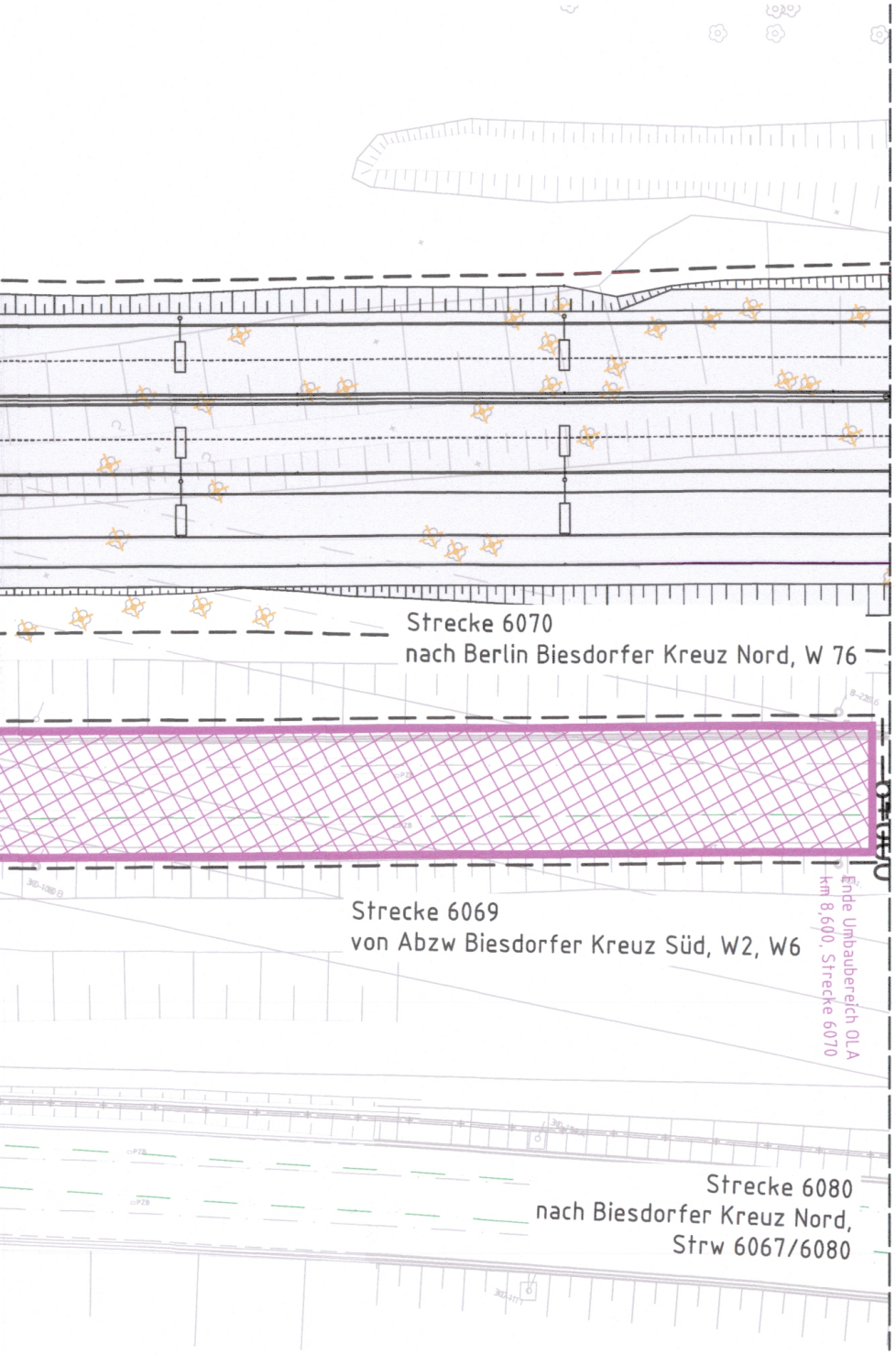
Strecke 6070
nach Berlin Biesdorfer Kreuz Nord, W 76
Strecke 6069
von Abzw Biesdorfer Kreuz Süd, W2, W6
Ende Umbaubereich OLA
km 8,600, Strecke 6070
Strecke 6080
nach Biesdorfer Kreuz Nord,
Strw 6067/6080

Zugehörige Blätter SÜ4

TVO-FME-04-6070-BA-LGPL-05-EF-_
TVO-FME-04-6070-BA-LGPL-06-EF-_
TVO-FME-04-6070-BA-LGPL-07-EF-_

Legende

▬ ▬ ▬	Planfeststellungsgrenze
○	Nummerierung gem. Regelungsverzeichnis
▬	Bestand
▬	Rückbau
▬	Neubau
▨	Umbaubereich Anlagen DB AG
▬	Anlagen vorhersehbarer Verkehrsentwicklungen

Nr.	Art der Änderung	Datum	Bearbeiter	Vorhabenträger

Grundplan: Senatsverwaltung für Stadtentwicklung und Wohnen, Abteilung III Geoinformation und Vermessung, Referat III D - Februar 2019 und Nachvermessungen

Lagesystem: Soldner 88, Höhenbezug: DHHN 2016

DB

DB Engineering & Consulting GmbH
Region Ost
Planung I.TD-O-P
Caroline-Michaelis-Straße 5-11
10115 Berlin

i. A.

	Datum	Name
Erstellt:	29.09.2023	SO
Geprüft:	29.09.2023	CG
Bearbeitet:	29.09.2023	KR

Senatsverwaltung
für Mobilität, Verkehr,
Klimaschutz und Umwelt

BERLIN

Abteilung V - Tiefbau

	Datum	Name
Aufgestellt:	29.09.2023	Schrader
Aufgestellt	29.09.2023	Jahn
Geprüft:	29.09.2023	Schulz

PLANFESTSTELLUNG

Strecke 6070, km 8+070 - 8+600

Umbaubereich SÜ 4

Unterlage:	16.2
Blatt:	07
Maßstab:	1:500
Format:	1730 x 297

Plan-Nr.: TVO-FME-04-6070-BA-LGPL-07-EF-_

Weiterbau der TVO - Tangentialverbindung Ost

Berlin - Treptow/Köpenick, Lichtenberg, Marzahn/Hellersdorf

Bau-km 0+000,0 bis 7+220,0

Antragsteller:
Senatsverwaltung für Mobilität, Verkehr, Klimaschutz und Umwelt

Berlin, den 29.09.2023 i. A.

Der Plan hat vom .... bis .... öffentlich ausgelegen.

Anhörungsbehörde:

Datum: ....

Anhörungsbehörde:

Berlin, den ....

Planfeststellungsbehörde:

Berlin, den ....