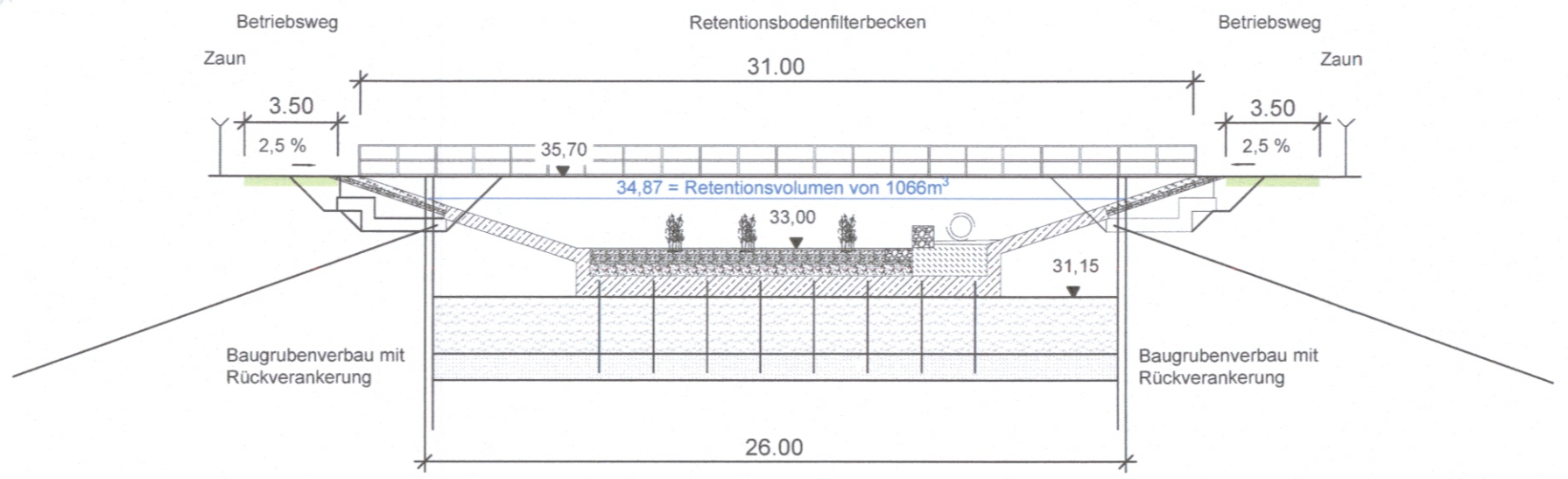


Schnitt A-A  
M 1:250



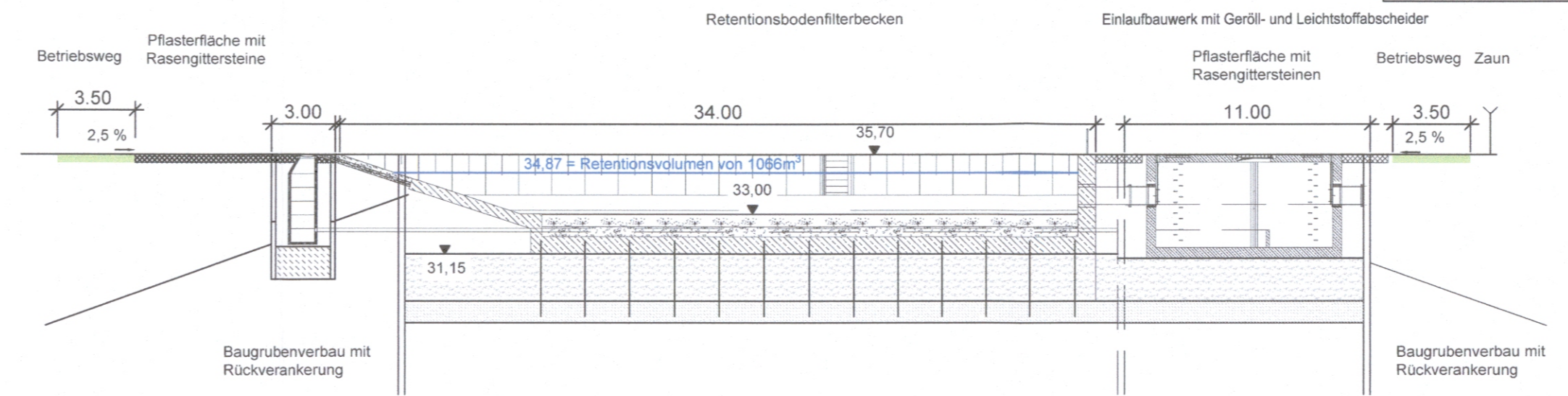
Legende

- Bestand
- Neubau
- Planfeststellungsgrenze
- Zaunanlage
- Betriebsweg
- Pflasterfläche
- Böschung
- Bauwerk aus Stahlbeton
- anstehender Boden in der Baugrube
- HDI-Sohle
- Brunnen

RBF 2, Retentionsbodenfilter "Köpenicker Straße"  
 Beckenabmaße: ~ 34 x 31 m  
 Filterfläche: 265 m²  
 erf. Speichervolumen, T=20a: 1.066 m³  
 Drosselabfluss: 9 l/s  
 Vorflut: Wuhle  
 eingezäunte Fläche: ~ 3115 m²  
 Bau-km: 1+750,000


**Grundwasserstände:**  
 zeHGW +34,10 m NHN  
 Grundwasser +32,00 m NHN

Schnitt B-B  
M 1:250



Lageplan Köpenicker Straße  
M 1:500

Nr.	Art der Änderung	Datum	Bearbeiter	Vorhabenträger



Grundplan: Senatsverwaltung für Stadtentwicklung und Wohnen, Abteilung III Geoinformation und Vermessung, Referat III D - Februar 2019 und Nachvermessungen  
 Lagesystem: Soldner 88, Höhenmessung: DHHN 2016

Straßenentwässerung:		Datum	Name
		Erstellt:	29.09.2023 si.k
		Geprüft:	29.09.2023 Mu
		Bearbeitet:	29.09.2023 ke.c

Senatsverwaltung für Mobilität, Verkehr, Klimaschutz und Umwelt		Datum	Name
		Bearbeitet:	29.09.2023 Renner
		Aufgestellt:	29.09.2023 Renner
		Geprüft:	29.09.2023 Franke

PLANFESTSTELLUNG

Bauwerkskizze	
RBF 2	
Unterlage:	15.2
Blatt:	2
Maßstab:	1:500 / 1:250
Plan-Nr.: TVO-EWA-04-RBF2--BWSK-02-EF_	Format: 970,0 x 297,0

Weiterbau der TVO - Tangentialverbindung OST	
Berlin - Treptow/Köpenick, Lichtenberg, Marzahn/Hellersdorf	Bau-km 0+000,0 bis 7+220,0
Antragsteller: Senatsverwaltung für Mobilität, Verkehr, Klimaschutz und Umwelt	Der Plan hat vom ..... bis ..... öffentlich ausgelegen. Anhörungsbehörde:
Berlin, den 29.09.2023	Datum: .....
Anhörungsbehörde:	Planfeststellungsbehörde:
Berlin, den .....	Berlin, den .....