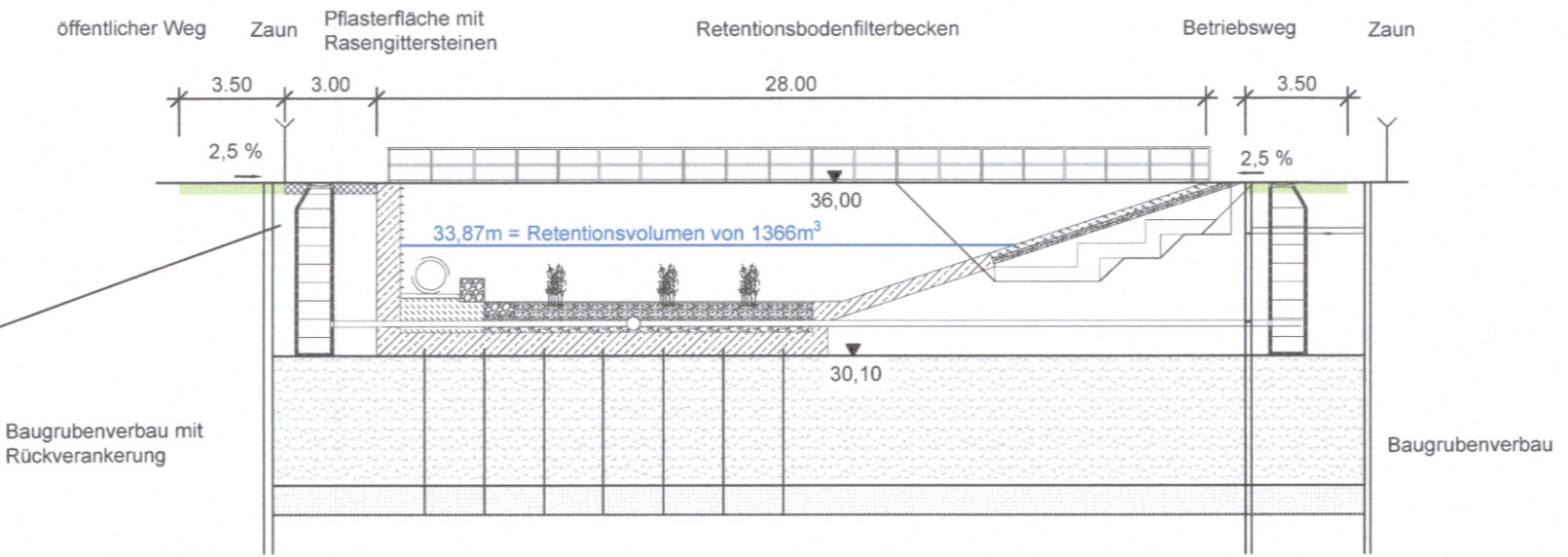


**Schnitt A-A**  
M 1:250



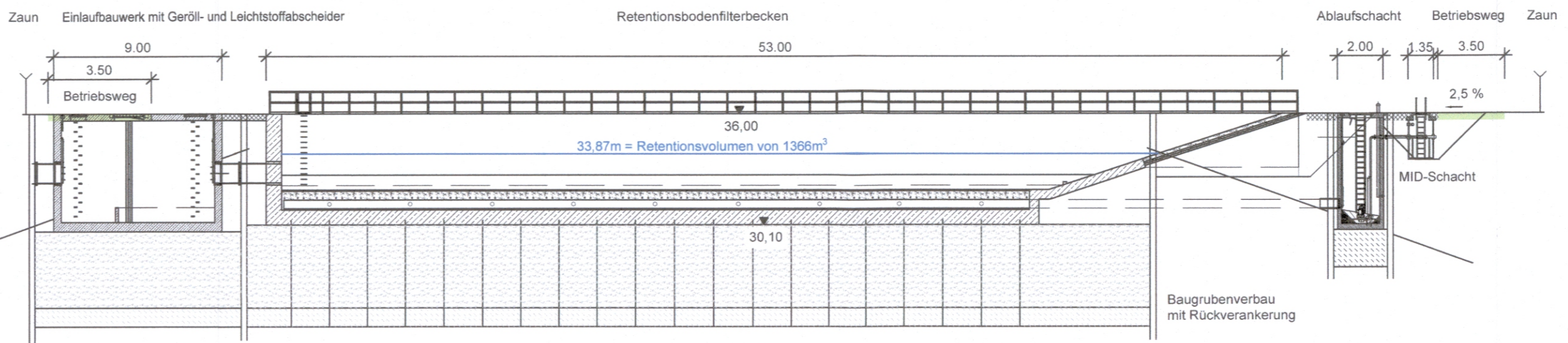
**Legende**

- Bestand
- Neubau
- Planfeststellungsgrenze
- Zaunanlage
- Betriebsweg
- Pflasterfläche
- Böschung
- Bauwerk aus Stahlbeton
- anstehender Boden in der Baugrube
- HDI-Sohle


**RBF 1, Retentionsbodenfilter "An der Wuhlheide"**  
 Beckenabmaße: ~ 53 x 28 m  
 Filterfläche: 390 m²  
 erf. Speichervolumen, T=20a: 1.366 m³  
 Drosselabfluss: 19 l/s  
 Vorflut: Spree  
 eingezäunte Fläche: ~ 2.700 m²  
 Bau-km: 0+080,000

**Grundwasserstände:**  
 zeHGW +33,10 m NHN  
 Grundwasser +32,50 m NHN

**Schnitt B-B**  
M 1:250



Nr.	Art der Änderung	Datum	Bearbeiter	Vorhabenträger



Grundplan: Senatsverwaltung für Stadtentwicklung und Wohnen, Abteilung III Geoinformation und Vermessung, Referat III D - Februar 2019 und Nachvermessungen  
 Lagesystem: Soldner 88, Höhenbezug: DHHN 2016

Straßenentwässerung:		Datum	Name
	Erstellt:	29.09.2023	si.k
	Geprüft:	29.09.2023	Mu
	Bearbeitet:	29.09.2023	ke.c

Senatsverwaltung für Mobilität, Verkehr, Klimaschutz und Umwelt		Datum	Name
	Bearbeitet:	29.09.2023	Renner
	Aufgestellt:	29.09.2023	Renner
	Geprüft:	29.09.2023	Franke

**PLANFESTSTELLUNG**

Bauwerkskizze		Unterlage:	15.2
RBF 1		Blatt:	1
Plan-Nr.: TVO-EWA-04-RBF1-_-BWSK-01-EF_-		Maßstab:	1:500 / 1:250
		Format:	970,0 x 297,0

Weiterbau der TVO - Tangentialverbindung OST		Bau-km 0+000,0 bis 7+220,0
Berlin - Treptow/Köpenick, Lichtenberg, Marzahn/Hellersdorf		
Antragsteller: Senatsverwaltung für Mobilität, Verkehr, Klimaschutz und Umwelt	Der Plan hat vom ..... bis .....	
	Anhörungsbehörde:	
Berlin, den 29.09.2023	Datum:	
Anhörungsbehörde:	Planfeststellungsbehörde:	
Berlin, den .....	Berlin, den .....	