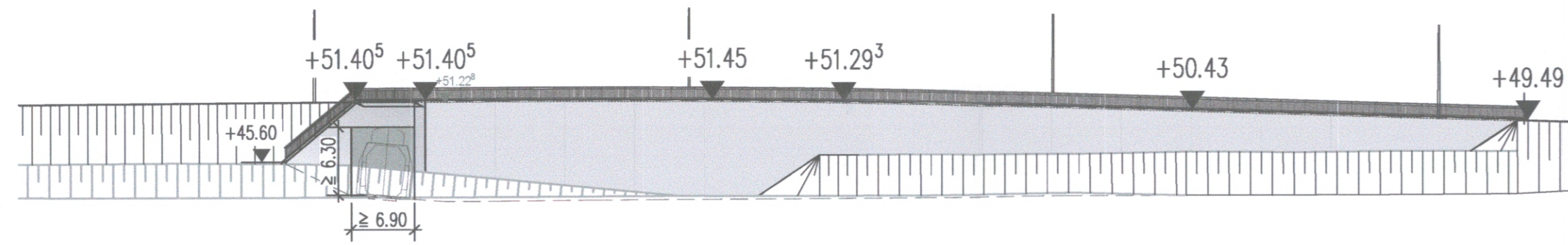
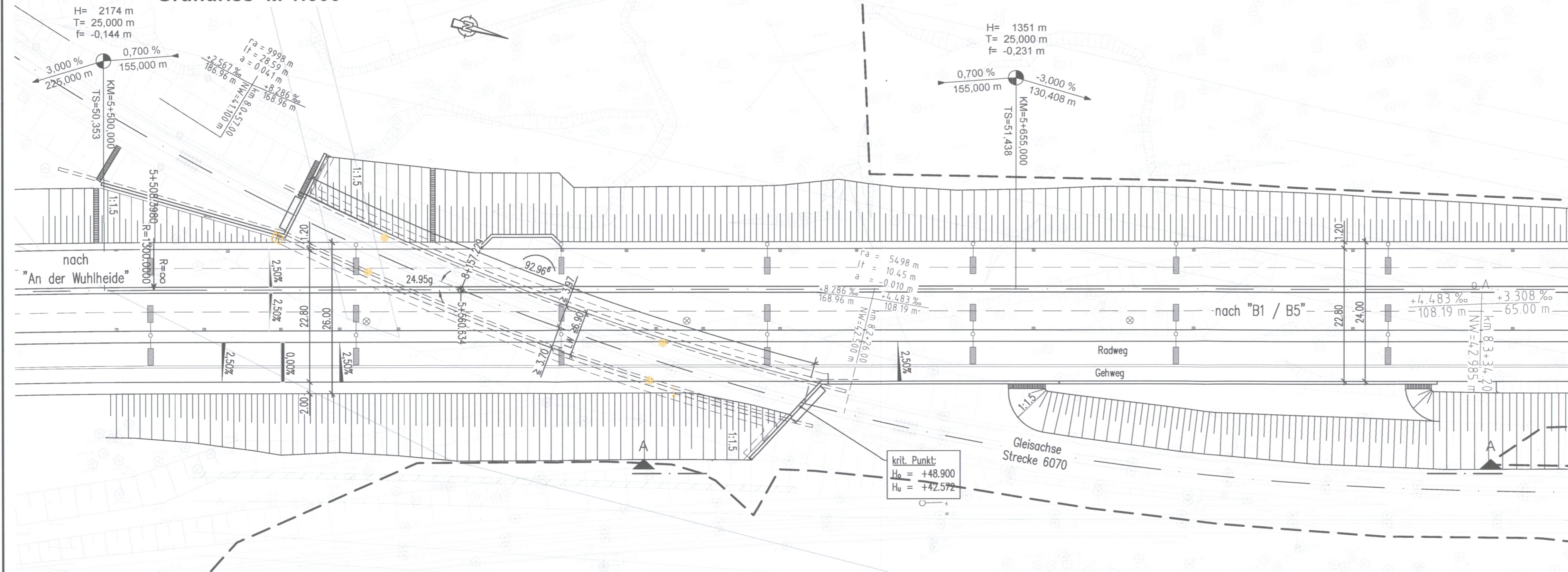


Ansicht A-A M 1:500

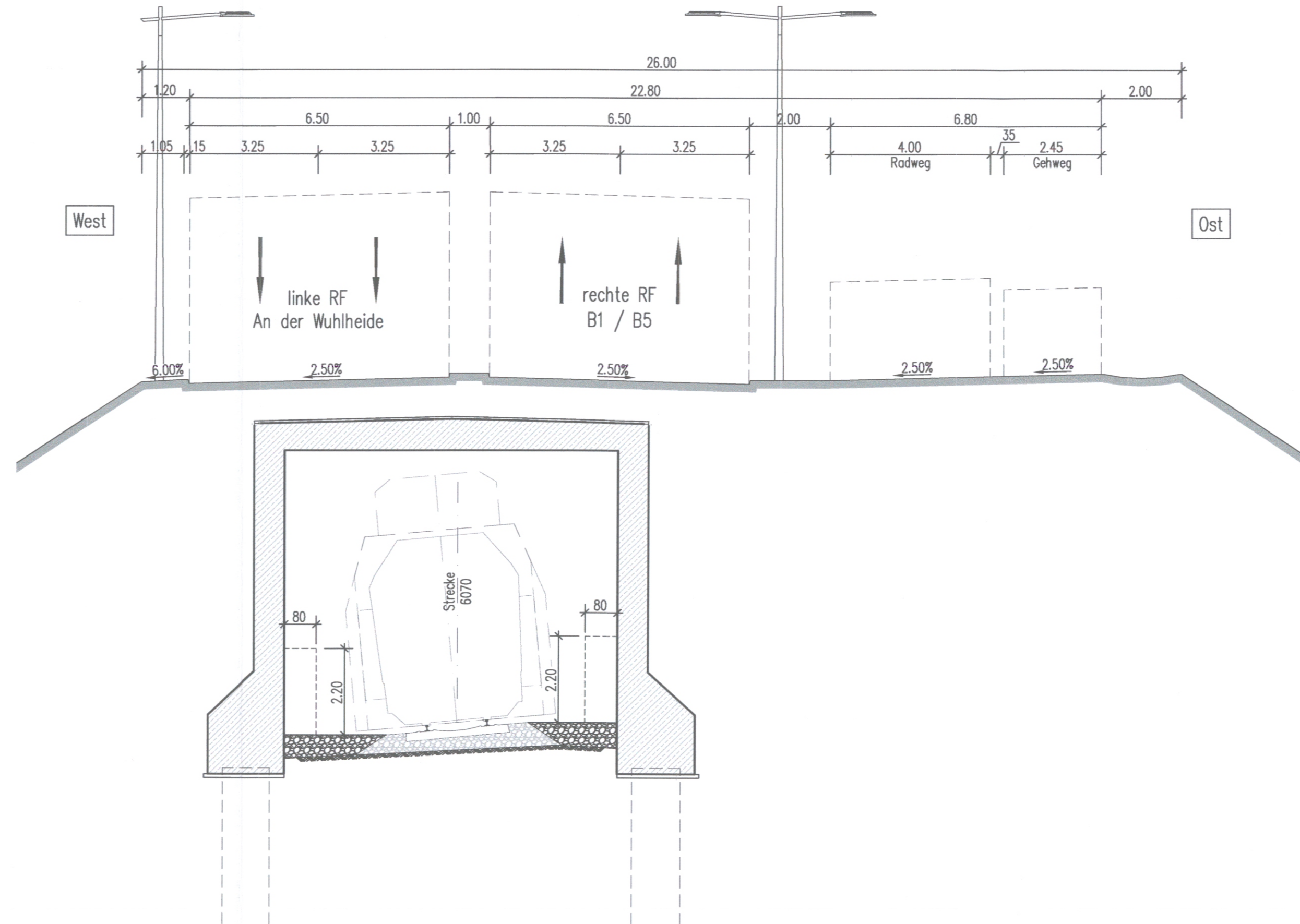


Grundriss M 1:500



Querschnitt M 1:100

TVO (systematisiert im Bau-km)



**Legende**

- Bestand
- Neubau
- Rückbau
- Planfeststellungsgrenze
- Anlagen vorhersehbarer Verkehrsentwicklungen

vorgesehene Gründungsart: Tiefgründung

**SÜ 4**  
Brücke im Zuge TVO über DB-Strecke 6070 (Fernbahn)

Bau-km: 5+560.634  
Kr/W = 24.95 gon LW ≥ 6.90 m  
MLC 50/50 - 100 LH ≥ 6.30 m  
LM3 2400/200

Strecke 6070  
VzG = 100 km/h

vorgesehene Gründungsart: Flachgründung


**Stützwand- Ost**  
Bau-km: 5+623.000-5+727.000  
Länge: 104.00 m

**Stützwand- West**  
Bau-km: 5+499.000-5+530.000  
Länge: 31.00 m

**Grundwasserstände:**

Bemessungswasserstand	+36,20 m NHN
Bauwasserstand	+34,60 m NHN
zeHGW	+36,10 m NHN
zeMHGW	+35,60 m NHN

Nr.	Art der Änderung	Datum	Bearbeiter	Vornamträger
-----	------------------	-------	------------	--------------



Grundplan: Senatsverwaltung für Stadtentwicklung und Wohnen, Abteilung III Geoinformation und Vermessung, Referat III D-Februar 2019 und Nachvermessungen  
Lagesystem: Soldner 88, Höhenbezug: DHHN 2016

<b>GRASSL</b> BERATENDE INGENIEURE BAUWESEN  Ingenieurgesellschaft-TVO Berlin, den 29.09.2023	Erstellt:	29.09.23	Wl
	Geprüft:	29.09.23	Bal
	Bearbeitet:	29.09.23	Lip
	Datum	Name	

Senatsverwaltung für Mobilität, Verkehr, Klimaschutz und Umwelt <b>BERLIN</b> Abteilung V - Tiefbau	Aufgestellt:	29.09.23	Schrader
	Aufgestellt:	29.09.23	Jahn
	Geprüft:	29.09.23	Schutz
	Datum	Name	

**PLANFESTSTELLUNG**

**Bauwerksskizze**  
SÜ 4 Brücke im Zuge TVO über DB-Strecke 6070 (Fernbahn) inkl. Stützwände

Plan-Nr.: TVO-IBW-04-SUE4\_-BWSK-07-EF\_-

Unterlage:	15.1
Blatt:	7
Maßstab:	1:500, 1:100
Format:	1189 x 297

**Weiterbau der TVO - Tangentialverbindung Ost**

Berlin - Treptow/Köpenick, Lichtenberg, Marzahn/Hellersdorf	Bau-km 0+000.0 bis 7+220.0
Antragsteller: Senatsverwaltung für Mobilität, Verkehr, Klimaschutz und Umwelt	Der Plan hat vom öffentlich ausgelegt bis
Berlin, den 29.09.2023	Anhörungsbehörde:
Anhörungsbehörde:	Datum:
Berlin, den	Planfeststellungsbehörde:
Berlin, den	Berlin, den