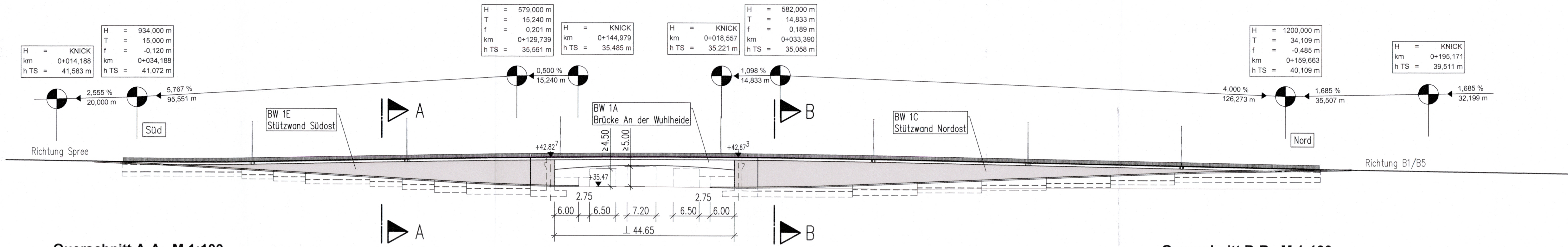
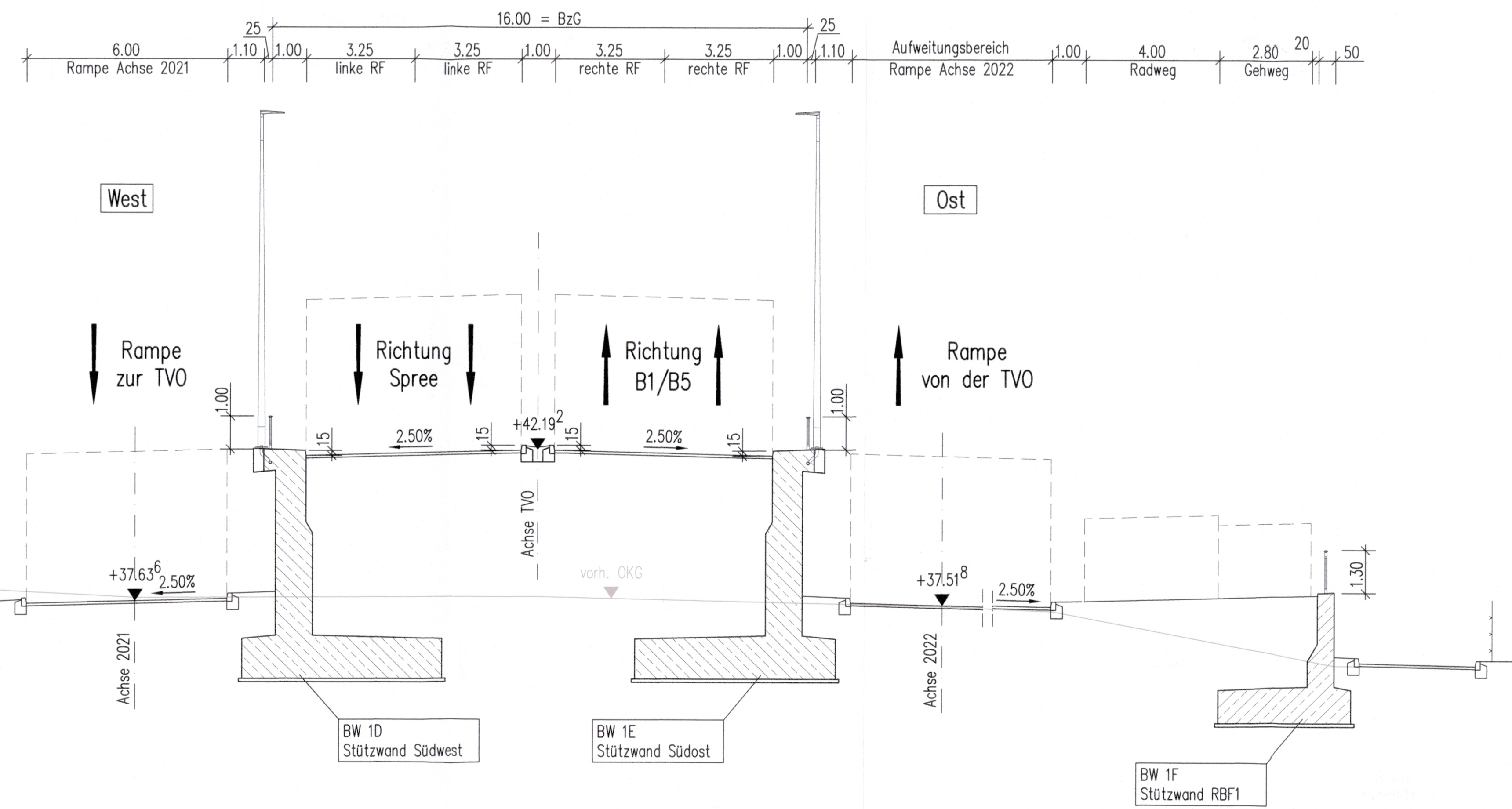


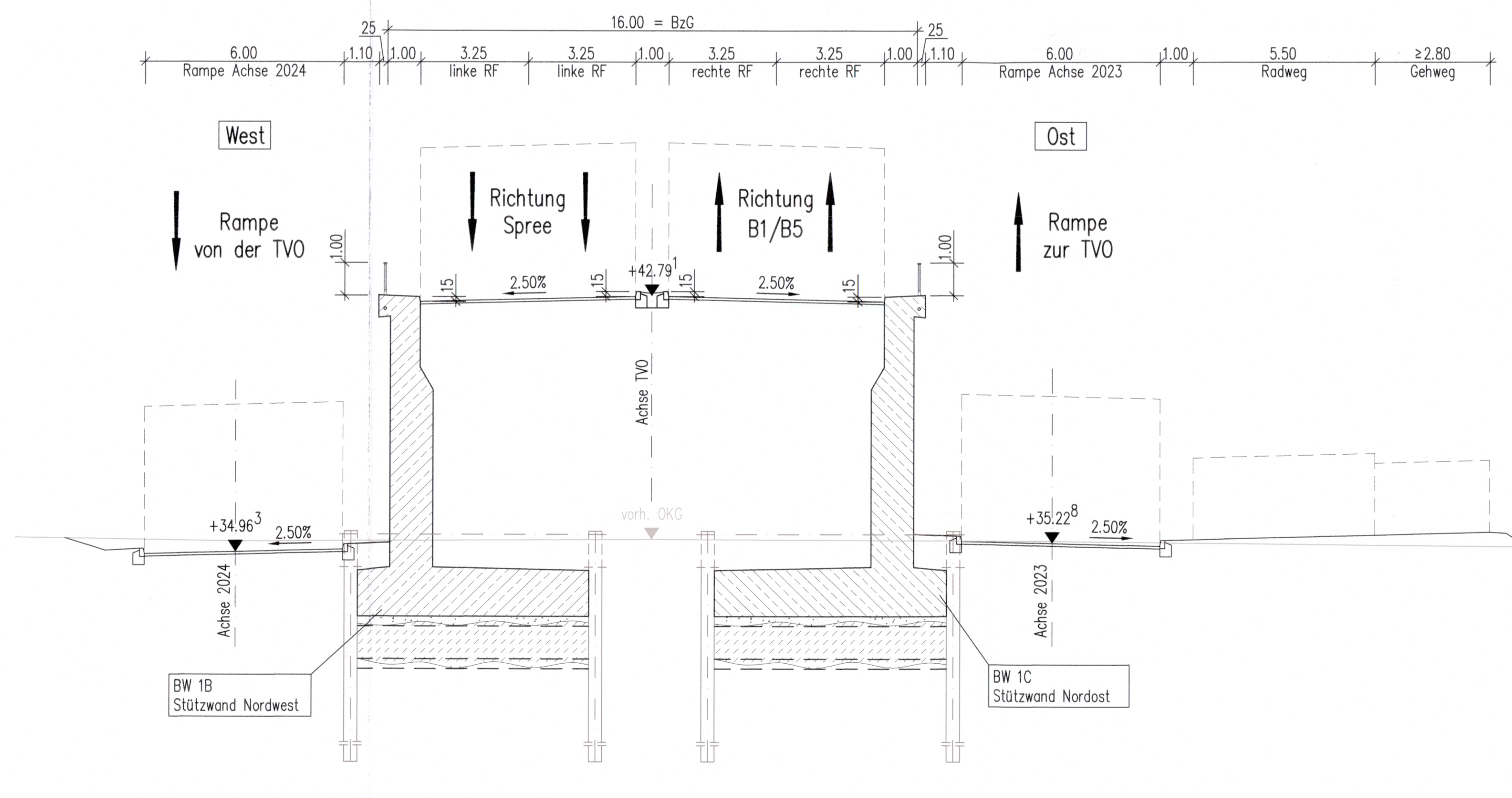
Ansicht in Achse 2022 - 2023 M 1:500



Querschnitt A-A M 1:100  
km 0+110,475



Querschnitt B-B M 1:100  
km 0+208,112



**Legende**

- Bestand (Existing)
- Neubau (New construction)
- Planfeststellungsgrenze (Plan approval boundary)
- Anlagen vorhersehbarer Verkehrsentwicklungen (Forecasted traffic developments)

**Zugehörige Blätter BW1**

- TVO-IBW-04-BW01-...-BWSK-01-EF-...
- TVO-IBW-04-BW01-...-BWSK-02-EF-...
- TVO-IBW-04-BW01-...-BWSK-03-EF-...

vorgesehene Gründungsart: Flachgründung

**Grundwasserstände:**

- Bemessungswasserstand: +33,10 m NHN
- Bauwasserstand: +32,70 m NHN
- zeHGW: +33,00-+33,20 m NHN
- zeMHGW: +32,70-+32,80 m NHN

Nr.	Art der Änderung	Datum	Bearbeiter	Vorhabenträger



Grundplan: Senatsverwaltung für Stadtentwicklung und Wohnen, Abteilung III Geoinformation und Vermessung, Referat III D - Februar 2019 und Nachvermessungen. Lage-system: Soldiner 88, Höhenbezug: DHHN 2016

Datum	Name
Erstellt: 29.09.23	MRe
Geprüft: 29.09.23	ULa
Bearbeitet: 29.09.23	ALe

Datum	Name
Bearbeitet: 29.09.23	Schrader
Aufgestellt: 29.09.23	Jahn
Geprüft: 29.09.23	Schutz

**PLANFESTSTELLUNG**

**Bauwerksskizze**  
BW 1 - Bauwerke Knotenpunkt An der Wuhlheide Stützwände

Unterlage:	15.1
Blatt:	3
Maßstab:	1:500; 1:100
Format:	1.21*48m

**Weiterbau der TVO - Tangentialverbindung OST**

Berlin - Treptow/Köpenick, Lichtenberg, Marzahn/Hellersdorf Bau-km 0+000.0 bis 7+220.0	
Antragsteller: Senatsverwaltung für Mobilität, Verkehr, Klimaschutz und Umwelt	Der Plan hat vom öffentlich ausgelegen Anhebungsbehörde:
Berlin, den 29.09.2023	Datum:
Anhebungsbehörde:	Planfeststellungsbehörde:
Berlin, den	Berlin, den