


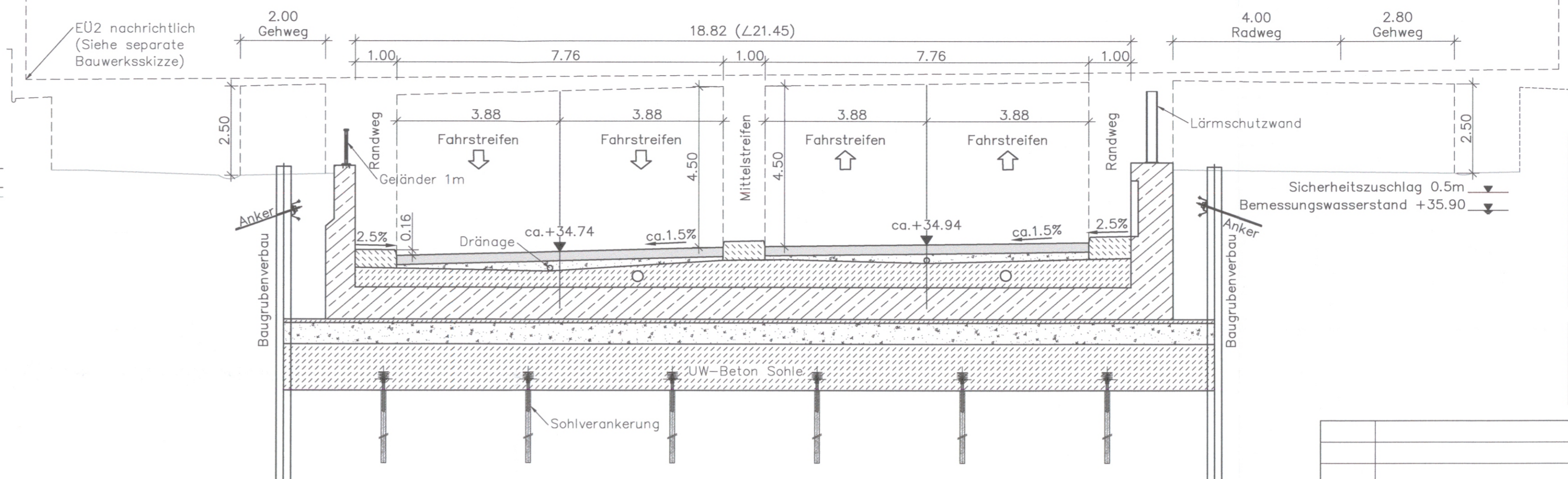
Längsschnitt M 1:500

H = 1000,000 m
T = 17,500 m
f = -0,153 m
km 4+772,293
h TS = 36,553 m

H = 1000,000 m
T = 47,000 m
f = 1,104 m
km 4+836,830
h TS = 33,713 m



Querschnitt B-B M 1:100



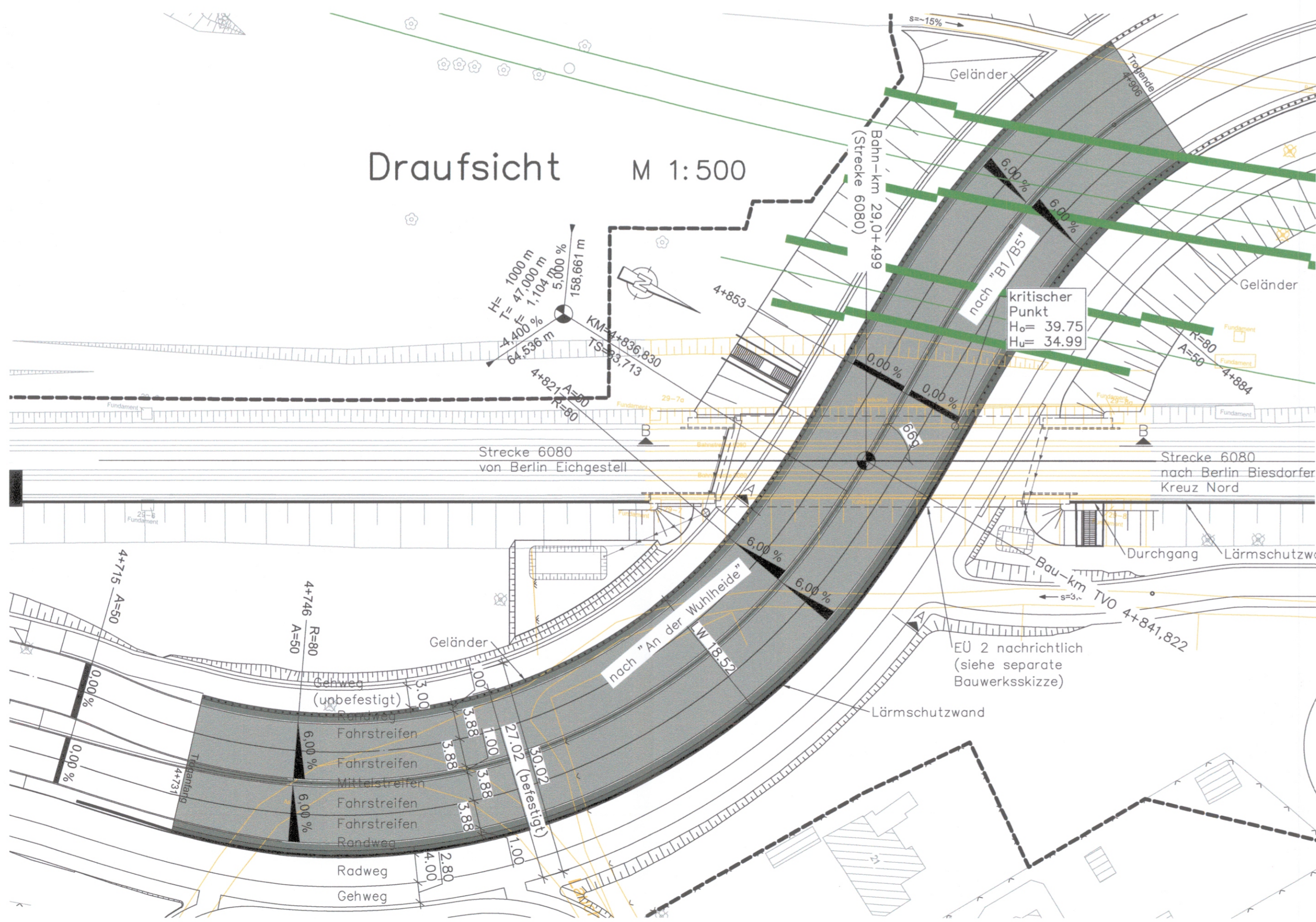
Legende

- Planfeststellungsgrenze
- Bestand
- Rückbau
- Neubau
- Anlagen vorhersehbarer Verkehrsentwicklungen
- Zaunanlage

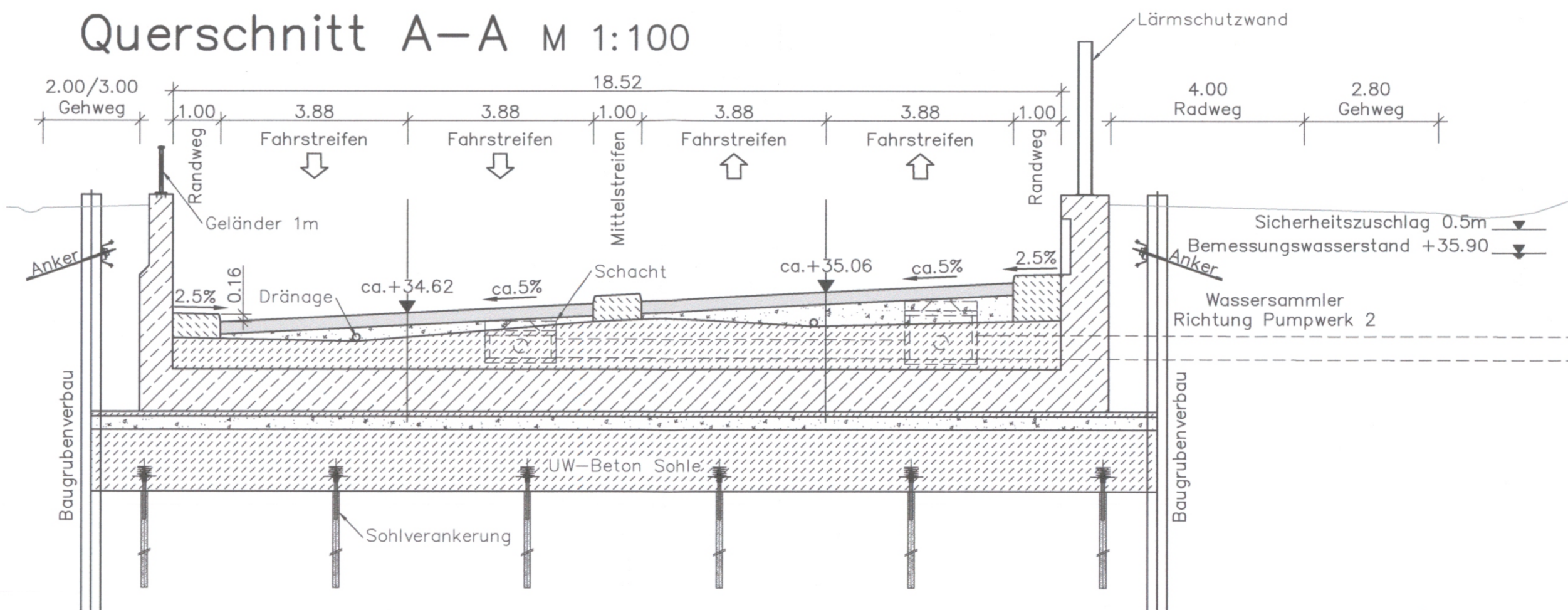
Zugehörige Blätter EÜ2

TVO-IBW-04-EUE2-TG-BWSK-12-EF-
TVO-IBW-04-EUE2-TG-BWSK-16-EF-

Draufsicht M 1:500



Querschnitt A-A M 1:100



vorgesehene Gründungsart: Flachgründung


Trog unter EÜ 02

Trogbauwerk im Zuge der Absenkung der TVO (Tangentialverbindung Ost) unter der DB-Strecke 6080

Bau-km	von 4+731,000 bis 4+906,000	Bahn-km	29,045
KrW	= 66 gon	LW	= 18,52 m
Länge	= 174,75 m	LH	≥ 4,76 m
Einwirkungen	=	LM	1

Grundwasserstände:	
Bemessungswasserstand	+35,90 m NHN
Bauwasserstand	+35,00 m NHN
zeHGW	+35,80 m NHN
zeMHGW	+35,35 m NHN

Nr.	Art der Änderung	Datum	Bearbeiter	Vorhabenträger



Grundplan: Senatsverwaltung für Stadtentwicklung und Wohnen, Abteilung III Geoinformation und Vermessung, Referat III D - Februar 2019 und Nachvermessungen. Lagesystem: Soldner 88, Höhenbezug: DHHN 2016

ZPP INGENIEURE ZPP INGENIEURE AG Gubener Straße 47 - 10243 Berlin zpp.de		Date	Name
		Erstellt:	29.09.2023 ST
		Geprüft:	29.09.2023 FN
		Bearbeitet:	29.09.2023 PU

Senatsverwaltung für Mobilität, Verkehr, Klimaschutz und Umwelt BERLIN		Date	Name
		Aufgestellt:	29.09.2023 Schrader
		Aufgestellt:	29.09.2023 Jahn
		Geprüft:	29.09.2023 Schulz

PLANFESTSTELLUNG

Bauwerksskizze	Unterlage:	15.1
Trog unter EÜ2 im Zuge TVO	Blatt:	15
Überführung der Strecke 6080, km 29+499	Maßstab:	1:500, 1:100
Plan-Nr.: TVO-IBW-04-EUE2-TG-BWSK-15-EF-	Format:	970 x 420

Weiterbau der TVO - Tangentialverbindung Ost

Berlin - Treptow/Köpenick, Lichtenberg, Marzahn/Hellersdorf	Bau-km 0+000,0 bis 7+220,0
Antragsteller: Senatsverwaltung für Mobilität, Verkehr, Klimaschutz und Umwelt	Der Plan hat vom ... bis ... öffentlich ausliegen.
Berlin, den 29.09.2023	Antragsnummer: ...
Antragsnummer: ...	Antragsbehörde: ...
Berlin, den ...	Planfeststellungsbehörde: ...