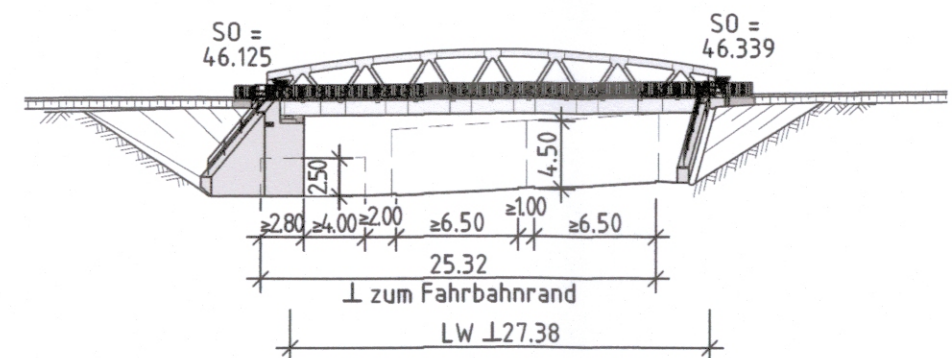
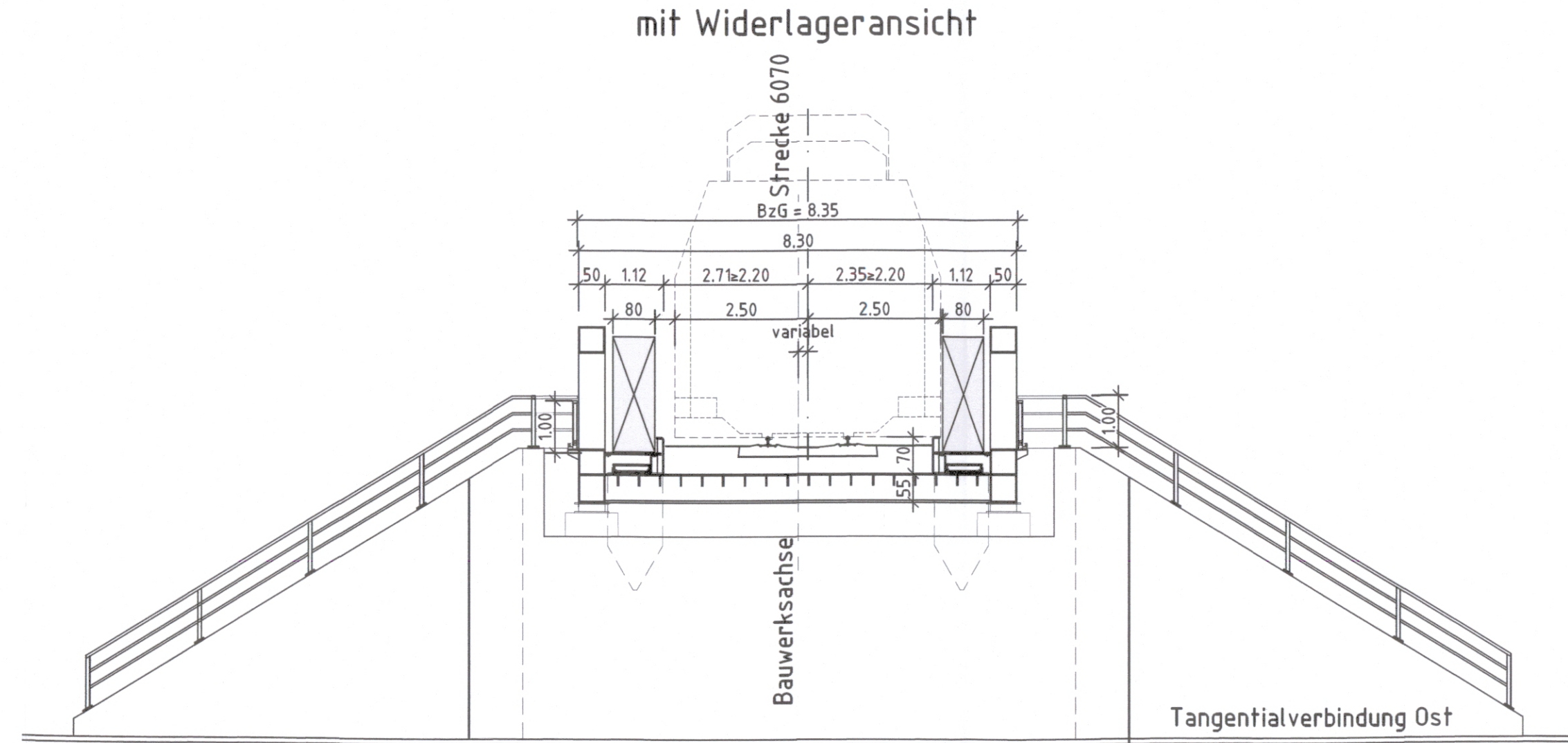


Ansicht A-A M 1:500



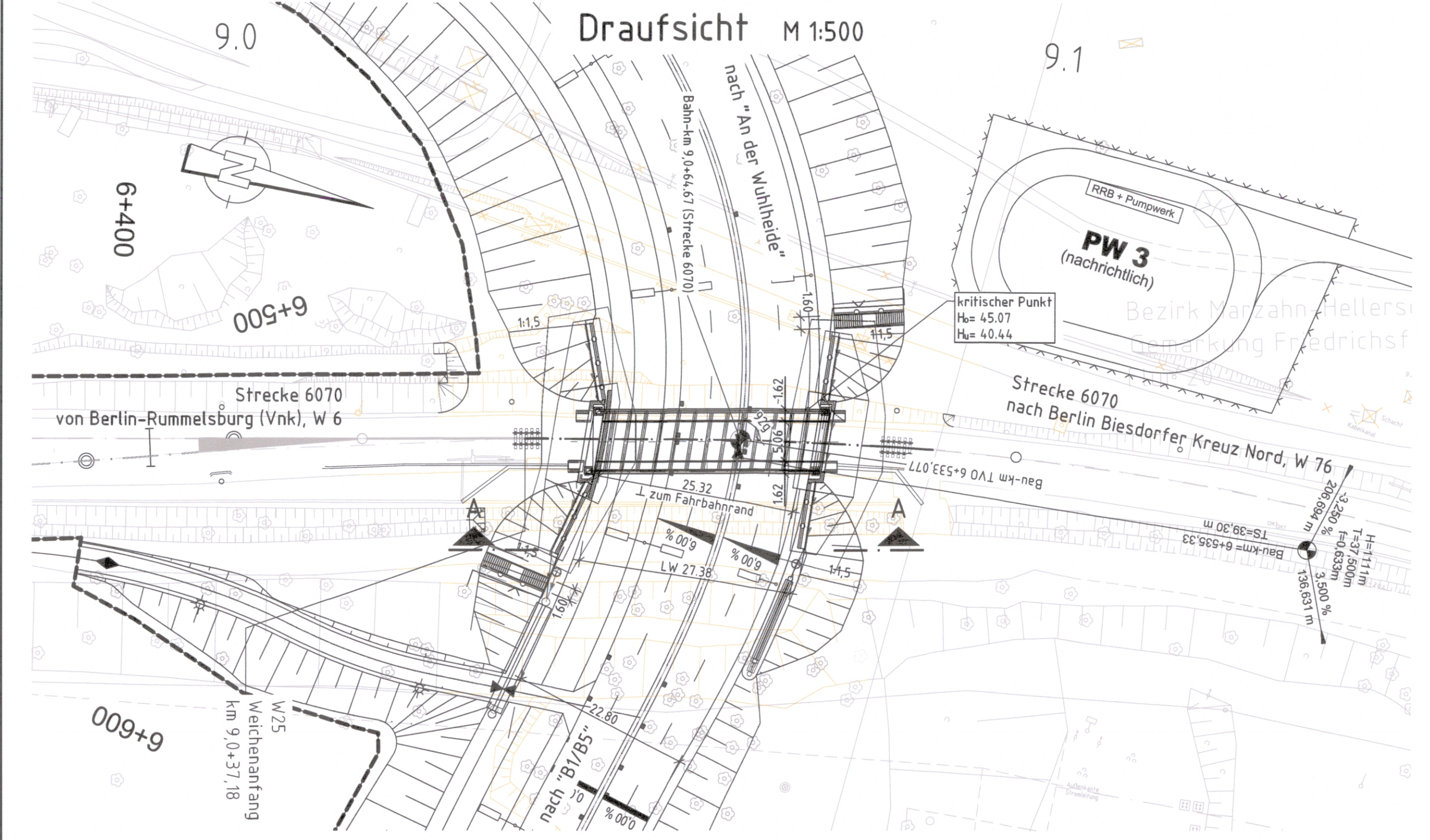
Querschnitt M 1:100 mit Widerlageransicht



**Legende**

- Planfeststellungsgrenze
- Bestand
- Rückbau
- Neubau
- Zaunanlage

Draufsicht M 1:500



vorgesehene Gründungsart: Flachgründung

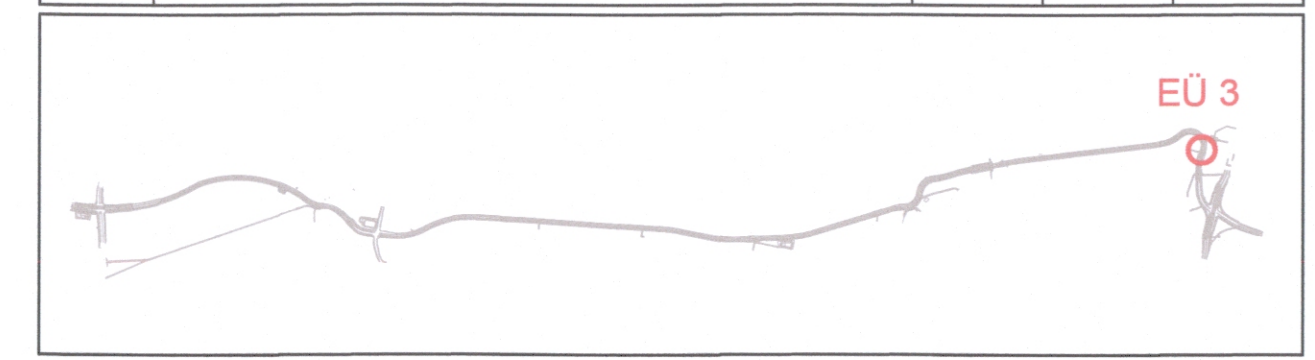
**Eisenbahnüberführung 03**

Brücke im Zuge des Weiterbaus der TVO (Tangentialverbindung Ost)

Bau-km	6+533,077	Bahn-km	9,064
KrW =	92 gon	LW =	⊥ 27,38 m
BzG =	8,35 m	LH =	4,63 m
Einwirkungen =		LM71,α =	1,21, SW/0
Geschwindigkeit			
Bahn-Bauwerk (Soll) =			100 km/h
Geschwindigkeit			
Bahn-Strecke (Ist) =			60 km/h

**Grundwasserstände:**  
 Bemessungswasserstand +37,00 m NHN  
 Bauwasserstand +36,20 m NHN  
 zeHGW +36,80 bis +36,90 m NHN  
 zeMHGW nicht angegeben

Nr.	Art der Änderung	Datum	Bearbeiter	Vorhabenträger



Grundplan: Senatsverwaltung für Stadtentwicklung und Wohnen, Abteilung III Geoinformation und Vermessung, Referat III D - Februar 2019 und Nachvermessungen  
 Lagesystem: Soldner 88, Höhenbezug: DHHN 2016

DB Engineering & Consulting GmbH Region Ost Planung I.TD-O-P Caroline-Michaelis-Straße 5-11 10115 Berlin	Erstellt:	29.09.2023	SO
	Geprüft:	29.09.2023	CG
	Bearbeitet:	29.09.2023	KR
		29.09.23	id

Senatsverwaltung für Mobilität, Verkehr, Klimaschutz und Umwelt <b>BERLIN</b>	Aufgestellt:	29.09.2023	Schrader
	Aufgestellt:	29.09.2023	Jahn
	Geprüft:	29.09.2023	Schulz

**PLANFESTSTELLUNG**

Bauwerksskizze EÜ3 im Zuge der TVO Überführung der Strecke 6070, km 9+064	Unterlage:	15.1
	Blatt:	13
	Maßstab:	1:500, 1:100
Plan-Nr.: TVO-IBW-04-EUE3-BW-BWSK-13-EF-	Format:	970 x 297

**Weiterbau der TVO - Tangentialverbindung Ost**

Berlin - Treptow/Köpenick, Lichtenberg, Marzahn/Hellersdorf		Bau-km 0+000,0 bis 7+220,0	
Antragsteller: Senatsverwaltung für Mobilität, Verkehr, Klimaschutz und Umwelt	Der Plan hat vom ..... bis .....	Anhangsbehörde:	
Berlin, den 29.09.2023	Datum: .....	Planfeststellungsbehörde:	
Anhangsbehörde:		Berlin, den .....	