Ansicht M 1:500

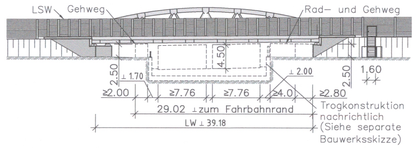

Draufsicht M 1:500

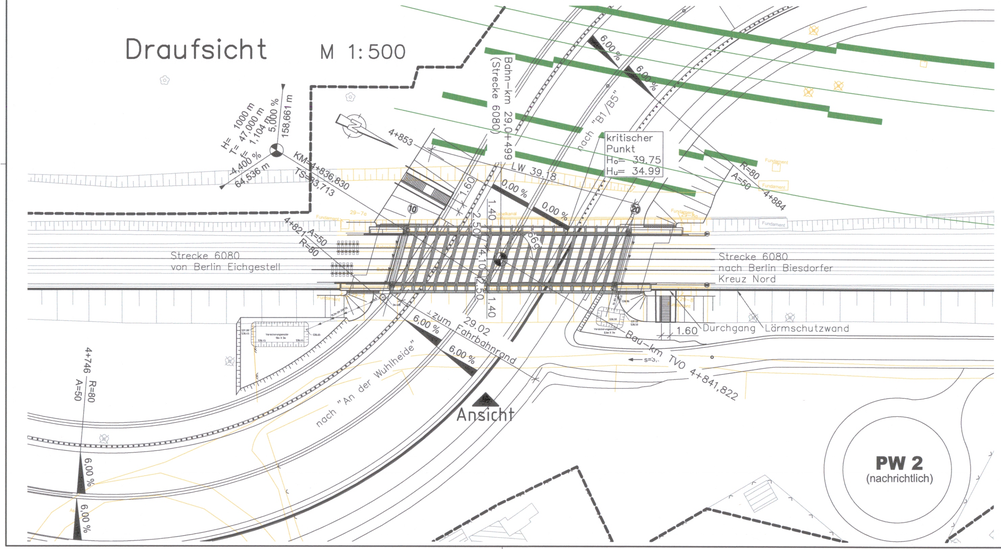

Querschnitt M 1:100

mit Widerlageransicht

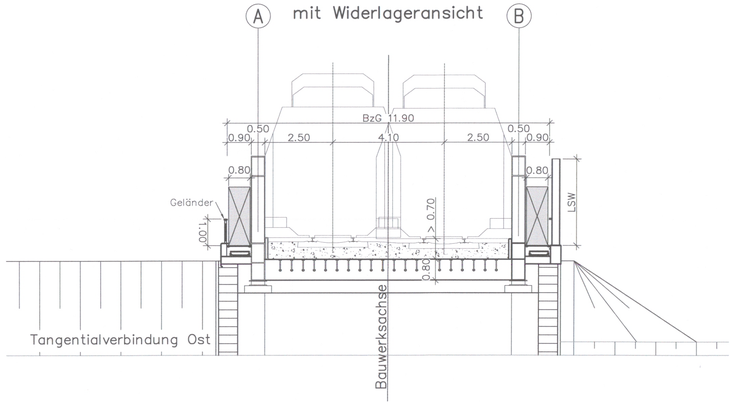

Legende

- Planfeststellungsgrenze
- Bestand
- Rückbau
- Neubau
- Anlagen vorhersehbarer Verkehrsentwicklungen
- Zaunanlage

Zugehörige Blätter EÜ2

TVO–IBW–04–EUE2–TG–BWSK–15–EF–_
TVO–IBW–04–EUE2–TG–BWSK–16–EF–_

Nr.	Art der Änderung	Datum	Bearbeiter	Vorhabenträger



Grundplan: Senatsverwaltung für Stadtentwicklung und Wohnen, Abteilung III Geoinformation und Vermessung, Referat III D - Februar 2019 und Nachvermessungen
Lagesystem: Soldner 88, Höhenbezug: DHHN 2016

ZPP INGENIEURE
ZPP INGENIEURE AG
Gubener Straße 47 - 10243 Berlin
zpp.de

SOCOTEC

	Datum	Name
Erstellt:	29.09.2023	ST
Geprüft:	29.09.2023	FN
Bearbeitet:	29.09.2023	PB
	29.09.23	i.A.

Senatsverwaltung für Mobilität, Verkehr, Klimaschutz und Umwelt
BERLIN
Abteilung V - Tiefbau

	Datum	Name
Aufgestellt:	29.09.2023	Schrader
Aufgestellt:	29.09.2023	Jahn
Geprüft:	29.09.2023	Schulz

PLANFESTSTELLUNG

Bauwerksskizze
EÜ 2 im Züge der TVO
Überführung der Strecke 6080, km 29+499

Unterlage:	15.1
Blatt:	12
Maßstab:	1:500, 1:100
Format:	970 x 297

Plan-Nr.: TVO-IBW-04-EUE2-BW-BWSK-12-EF-_

Weiterbau der TVO - Tangentialverbindung Ost

Berlin - Treptow/Köpenick, Lichtenberg, Marzahn/Hellersdorf — Bau-km 0+000,0 bis 7+220,0

Antragsteller:
Senatsverwaltung für Mobilität, Verkehr, Klimaschutz und Umwelt

Berlin, den 29.09.2023 i.A.

Der Plan hat vom ..... bis ..... öffentlich ausgelegen.

Anhörungsbehörde:

Datum: .....

Anhörungsbehörde:

Berlin, den .....

Planfeststellungsbehörde:

Berlin, den .....

vorgesehene Gründungsart: Flachgründung

Eisenbahnüberführung 02

Brücke im Zuge des Weiterbaus der TVO (Tangentialverbindung Ost)

Bau–km	4+841,822	Bahn–km	29,499
KrW =	66 gon	LW =	39,18 m
BzG =	11,90 m	LH ≥	4,76 m
Einwirkungen =		LM71, α = 1,33, SW/0	
Geschwindigkeit Bahn–Bauwerk (Soll) =		120 km/h	
Geschwindigkeit Bahn–Strecke (Ist) =		80 km/h	

Grundwasserstände:

Bemessungswasserstand	+35,90 m NHN
Bauwasserstand	+35,00 m NHN
zeHGW	+35,80 m NHN
zeMHGW	+35,35 m NHN