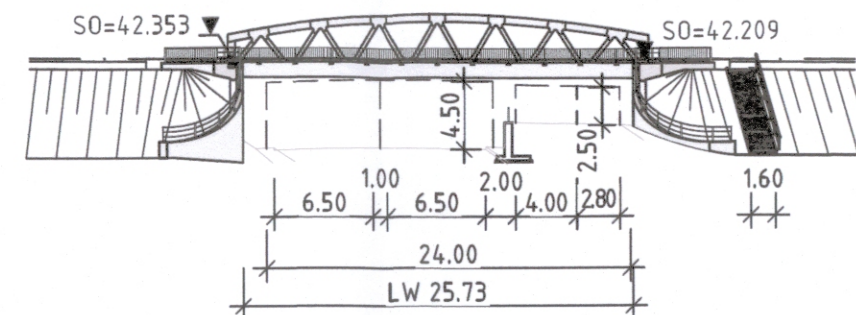
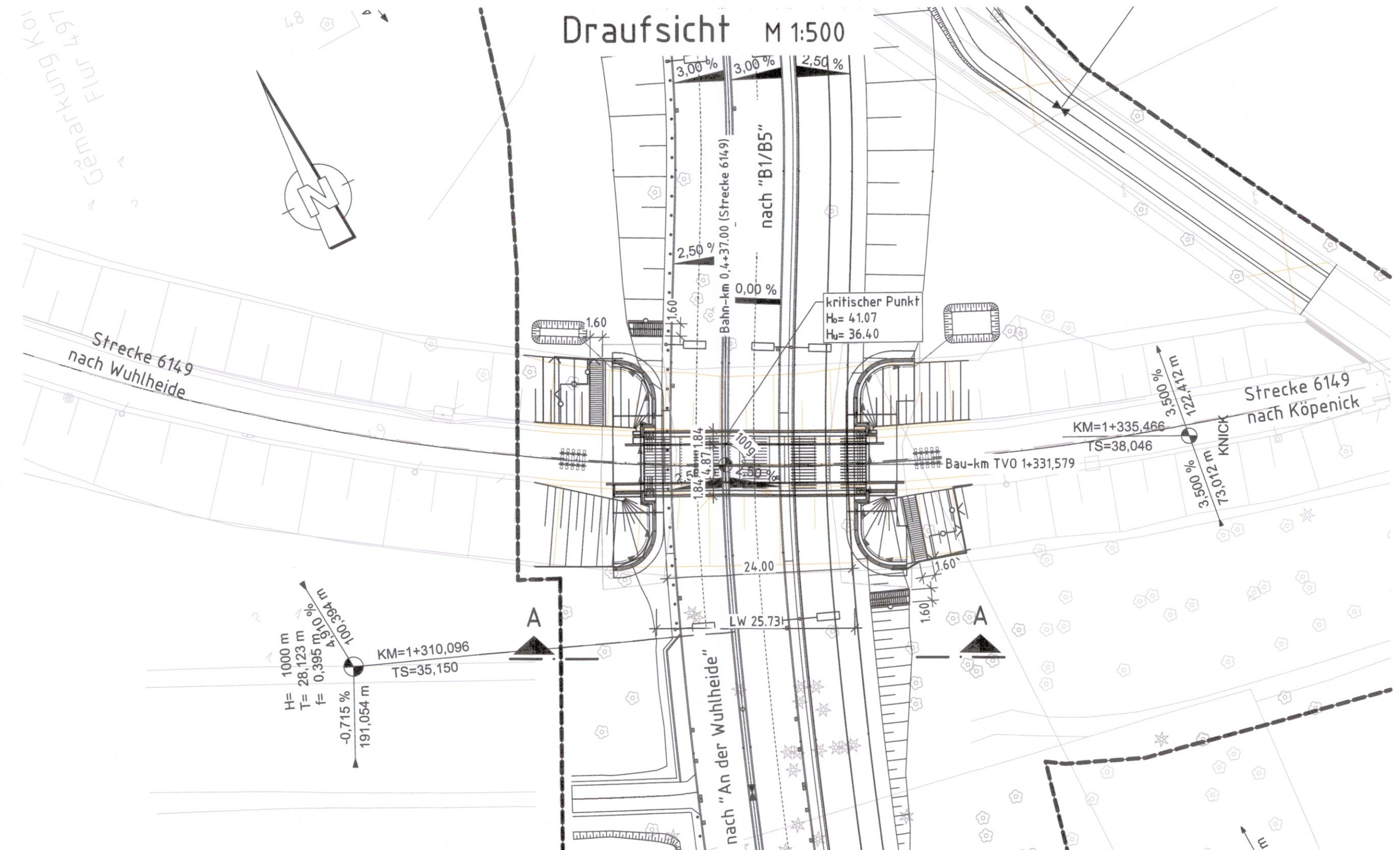


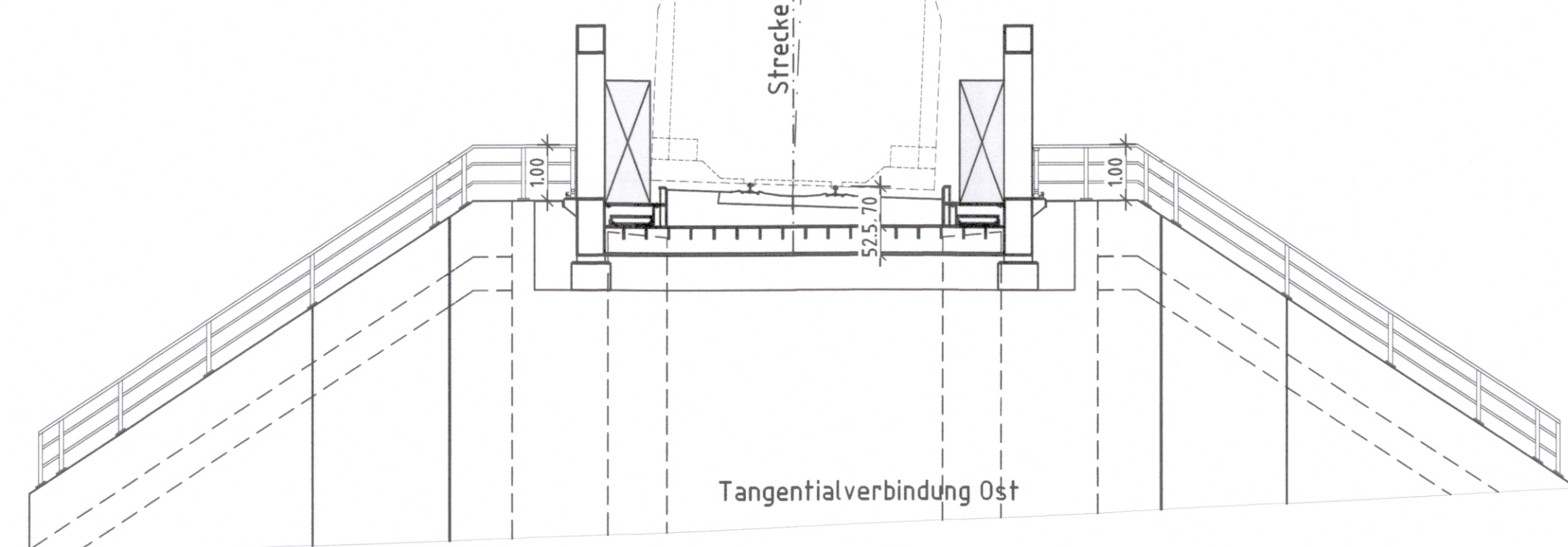

Ansicht A-A M 1:500



Draufsicht M 1:500



Querschnitt M 1:100 mit Widerlageransicht



Legende

- Planfeststellungsgrenze
- Bestand
- Rückbau
- Neubau
- Zaunanlage

vorgesehene Gründungsart: Flachgründung

Eisenbahnüberführung 01

Brücke im Zuge des Weiterbaus der TVO (Tangentialverbindung Ost)

Bau-km	1+331,579	Bahn-km	0,437
KrW =	100 gon	LW =	25,73 m
BzG =	8,11 m	LH =	4,67 m
Einwirkungen =		LM71,α =	1,21, SW/0
Geschwindigkeit			
Bahn-Bauwerk (Soll) =	60 km/h		
Geschwindigkeit			
Bahn-Strecke (Ist) =	60 km/h		

Grundwasserstände:

Bemessungswasserstand	+33,80 m NHN
Bauwasserstand	+32,00 m NHN
zeHGW	+33,85 m NHN
zeMHGW	+33,45 m NHN

Nr.	Art der Änderung	Datum	Bearbeiter	Vorhabenträger



Grundplan: Senatsverwaltung für Stadtentwicklung und Wohnen, Abteilung III Geoinformation und Vermessung, Referat III D - Februar 2019 und Nachvermessungen
Lagesystem: Soldner 88, Höhenbezug: DHHN 2016

DB DB Engineering & Consulting GmbH Region Ost Planung I.TD-O-P Caroline-Michaelis-Straße 5-11 10115 Berlin	Erstellt:	29.09.2023	SO
	Geprüft:	29.09.2023	CG
	Bearbeitet:	29.09.2023	KR
		29.09.23	i.A. H.

Senatsverwaltung für Mobilität, Verkehr, Klimaschutz und Umwelt BERLIN	Aufgestellt:	29.09.2023	Schrader
	Aufgestellt:	29.09.2023	Jahn
	Geprüft:	29.09.2023	Schulz

PLANFESTSTELLUNG

Bauwerksskizze EÜ1 im Zuge der TVO Überführung der Strecke 6149, km 0+437	Unterlage:	15.1
	Blatt:	11
	Maßstab:	1:500, 1:100
Plan-Nr.: TVO-IBW-04-EUE1-BW-BWSK-11-EF_	Format:	970 x 297

Weiterbau der TVO - Tangentialverbindung Ost

Berlin - Treptow/Köpenick, Lichtenberg, Marzahn/Hellersdorf		Bau-km 0+000,0 bis 7+220,0	
Antragsteller: Senatsverwaltung für Mobilität, Verkehr, Klimaschutz und Umwelt	Der Plan hat vom bis	Antragsnummer:	
Berlin, den 29.09.2023	Datum:	Antragsnummer:	
Antragsnummer:	Planfeststellungsbehörde:	Antragsnummer:	
Berlin, den	Berlin, den	Antragsnummer:	