
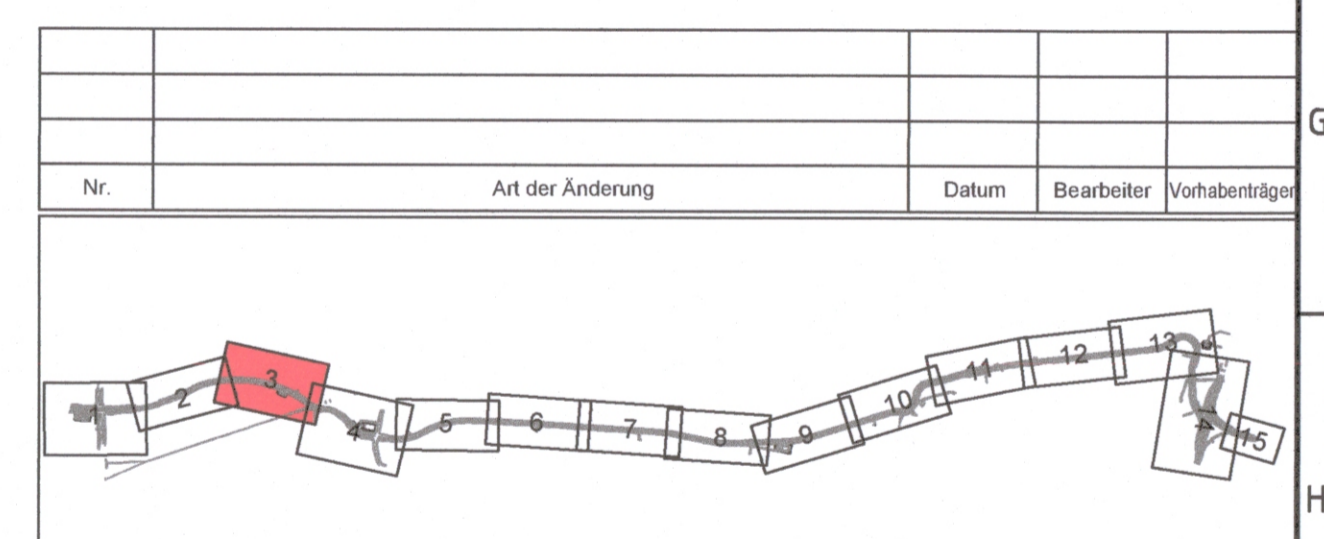
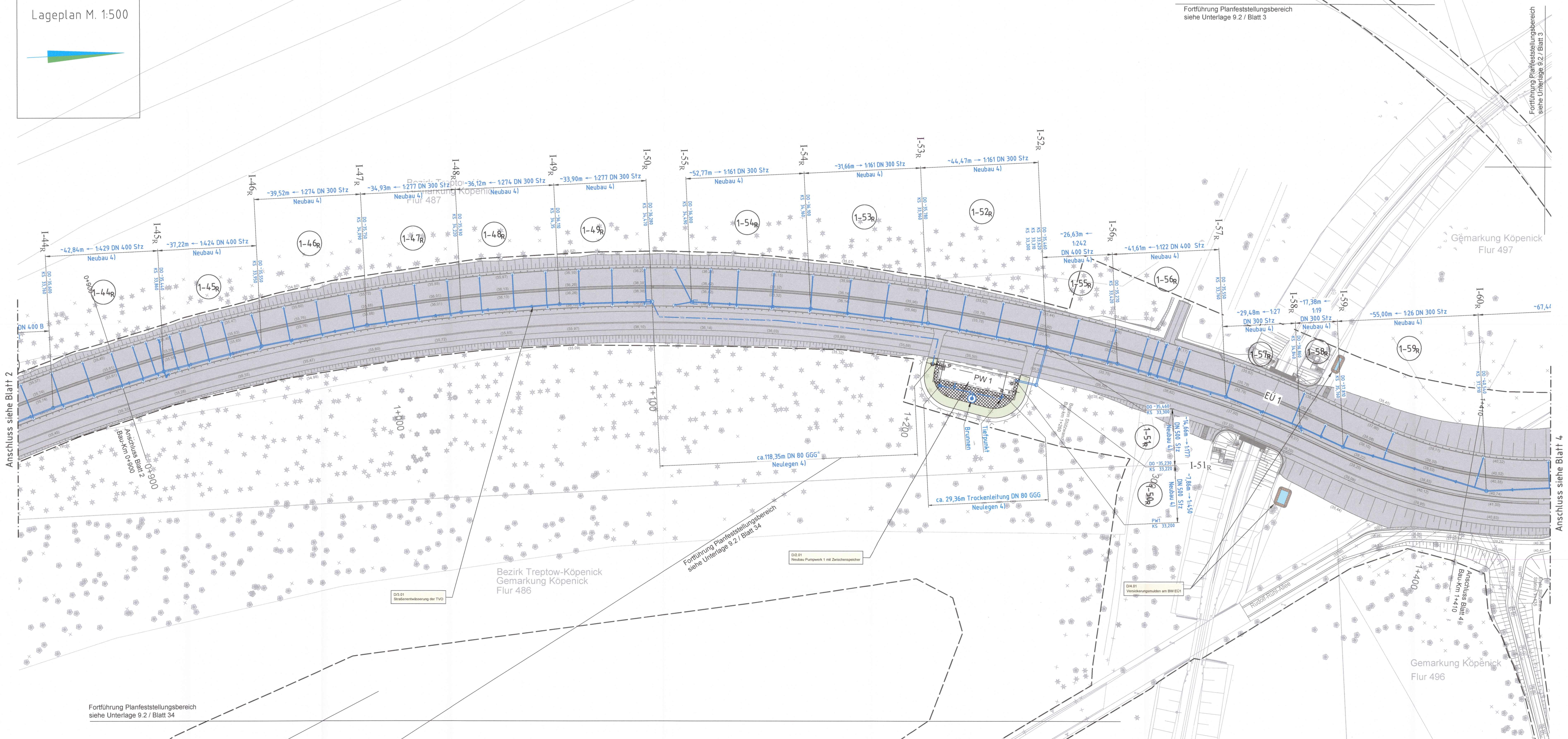


Lageplan M. 1:500



Zeichenerklärung

- Entwässerung**
- gepl. Regenkanal
 - Regenkanal, Bestand
 - gepl. Regenwassertrockenröhrlage
 - gepl. Trockenröhrlage, Bestand
 - gepl. Einstiegschacht
 - Einstiegschacht, Bestand
 - gepl. Straßenauflauf
 - gepl. Schlammlaum
 - Betriebswege
 - Befestigung innerhalb Retentionsfilter/Pumpwerk
 - Planung Strasse
 - Bauwerksentwässerung
 - Planfeststellungsgrenze
- Nr. im Regelungsverzeichnis



Gründat: Senatsverwaltung für Stadtentwicklung und Wohnen, Abteilung II Geoinformation und Vermessung, Referat II D, Februar 2019 - Nachvermessung vom

Strassenentwässerung:

Nr.	Art der Änderung	Datum	Bearbeiter	Vorhabenleiter
1				
2				
3				
4				
5				
6				
7				
8				
9				
10				
11				
12				

Senatsverwaltung für Stadtentwicklung und Wohnen
 p2mberlin | CL
 Berliner Allee 10/12, 10245 Berlin, Tel. 030 41 133-4 / Fax 030 41 133-4400

Datum	Name
29.09.2023	Noack
29.09.2023	Mu
29.09.2023	CK

Senatsverwaltung für Stadtentwicklung und Wohnen
 BERLIN

Datum	Name
29.09.2023	Rennert
29.09.2023	Rennert
29.09.2023	Frankle

Abteilung V - Tiefbau

PLANFESTSTELLUNG

Entwässerungslageplan

Unterlage: 8.1
 km 0+900,000 bis 1+410,000
 Blatt: 3
 Maßstab: 1:500
 Format: 150,0 x 59,4

Plan-Nr.: TVO-ENA-04-HSTR_-_LGPL-03-EF_

Weiterbau der TVO - Tangentialverbindung OST

Berlin - Treptow/Köpenick, Littenberg, Maczka/Hellensdorf
 Bsk-Km 0+000,0 bis 1+220,0

Träger: Senatsverwaltung für Mobilität, Verkehr, Klimaschutz und Umwelt
 Der Plan hat vom öffentlichen Auslagen- bis zum öffentlichen Auslagen-
 Anbahnungsbehörde: _____

Berlin, den 29.09.2023
 Anbahnungsbehörde: _____

Berlin, den _____
 Planfeststellungsbehörde: _____

Berlin, den _____
 Berlin, den _____

594x1500