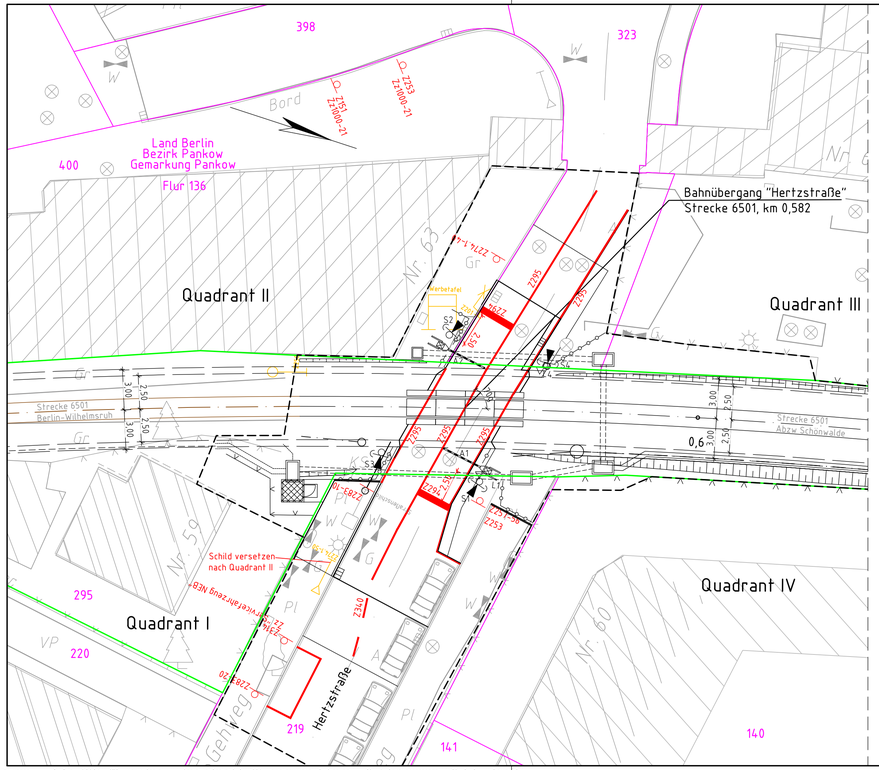

Grafische Darstellung

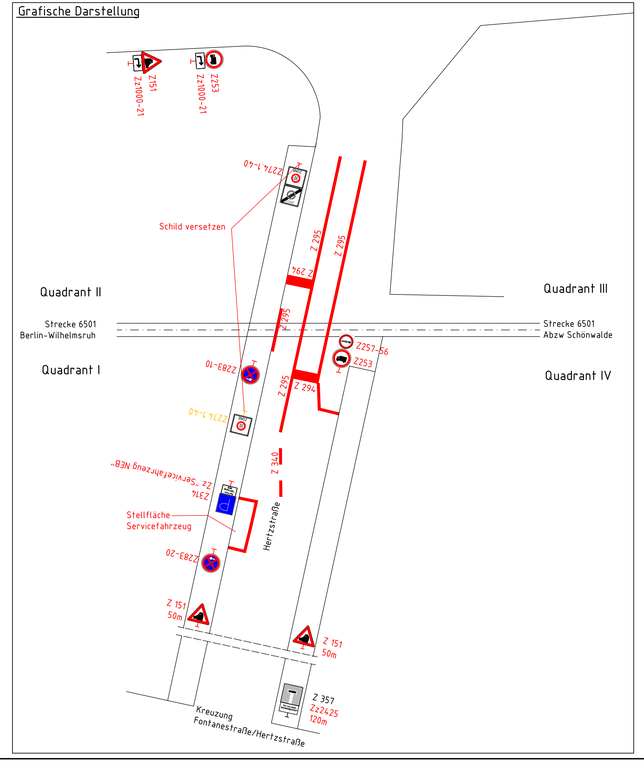

Legende:

- Bestand / Bestandsergänzung
- Neubau/Änderung
- Neue Markierung und Beschilderung
- Rückbau Markierung und Beschilderung
- äußere Grenze der vorhabenträgereigenen Flurstücke
- Kataster
- Beton-Schalthaus
- Schranke mit Antrieb
- Lichtzeichen Andreaskreuz (Z 201) Personenschutzbügel
- Verkehrsschild
- Lichtmast
- Zaun
- Schutzgeländer
- passive Schutzeinrichtung
- Einfassung, Borde

Verkehrszeichen nach StVO

- Z 151 "Bahnübergang"
- Z 253 "Verbot für KFZ mit einer zul. Gesamtmasse von über 3,5t, einschließlich Ihrer Anhänger und für Zugmaschinen. Ausgenommen sind PKW und Kraftomnibusse"
- Z 257-56 "Verbot für PKW mit Anhänger"
- Z 274.1-40 "Beginn einer Tempo 30-Zone"
- Z 283-10 "Absolutes Halteverbot Anfang"
- Z 283-20 "Absolutes Halteverbot Ende"
- Z 357 "Sackgasse"
- Zz 2425 "Für Lkw keine Wendemöglichkeit"
- Zz 1000-21 "Vorankündigung rechtsweisend"
- Z314 "Parken" und Zz "Servicefahrzeug NEB"
- Z 201-50 "Andreaskreuz " (stehend)

Hinweis: wird durch den Schienenbaulastträger angeordnet

Fahrbahnmarkierung:

- Z 295 "Fahrstreifen- und Fahrbahnbegrenzung"
- Z 294 "Haltelinie"

Unterlage 9.1.2

Satzungsgemäß ausgelegt in der Zeit
vom: ..... bis: .....
in der/dem Stadt/Gemeinde/Amt: .....
Zeit und Ort der Auslegung sind ortsüblich bekannt gemacht worden
Stadt/Gemeinde/Amt: .....

(Dienstsiegel)

Unterschrift

Festgestellt gemäß Beschluss vom heutigen Tage
Hoppegarten, den:

Landesamt für Bauen und Verkehr

Im Auftrag

(Dienstsiegel)

Unterschrift

Die Unterlage hat entsprechend der Bekanntmachung
von: .....
bis: .....
öffentlich ausgelegen.

Berlin, den .....

Planfeststellungsbehörde (Land Berlin)

Übersichtsskizze

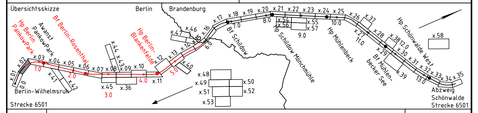

Index	Änderungen bzw. Ergänzungen	Planungsstand
0	Ausgangsverfahren: Anfragsfassung	09.11.2021

Genehmigungsplanung: Unterlage für eine Entscheidung nach § 18 AEG

Vorhabenträgerin:
Niederbarnimer Eisenbahn-Aktiengesellschaft
Georgenstraße 22
10117 Berlin

27.04.2022 gez. Detlef Bröcker
Datum Unterschrift

Planzeichen:
Projekt-Nr.: P-B001779

	Datum	Name
gez:	04/2022	Kunze
bearb.	04/2022	Munnecke
gepr.	04/2022	Schütt

Hohensystem: DHHN 2016
Koordinatensystem: ETRS89 UTM-Zone 33N
Ursprungsplan:
Blattgröße: 970x297
Maßstab: 1:200

Planverfasser:
DB Engineering & Consulting GmbH
Region Ost
Caroline-Michaelis-Straße 5-11
10115 Berlin

27.04.2022 gez.: i.A. Th. Duttiné
Datum Unterschrift

Vorhaben:

Reaktivierung Stammstrecke der Heidekrautbahn von Berlin-Wilhelmsruh - Awanst Schönwalde
Abschnitt Berlin km 0,570 bis km 5,969
Abschnitt Brandenburg km 5,969 bis km 13,965

Planart: Markierungs- und Beschilderungsplan

Planinhalt:

Bahnübergang km 0,582 (Strecke 6501)
Hertzstraße