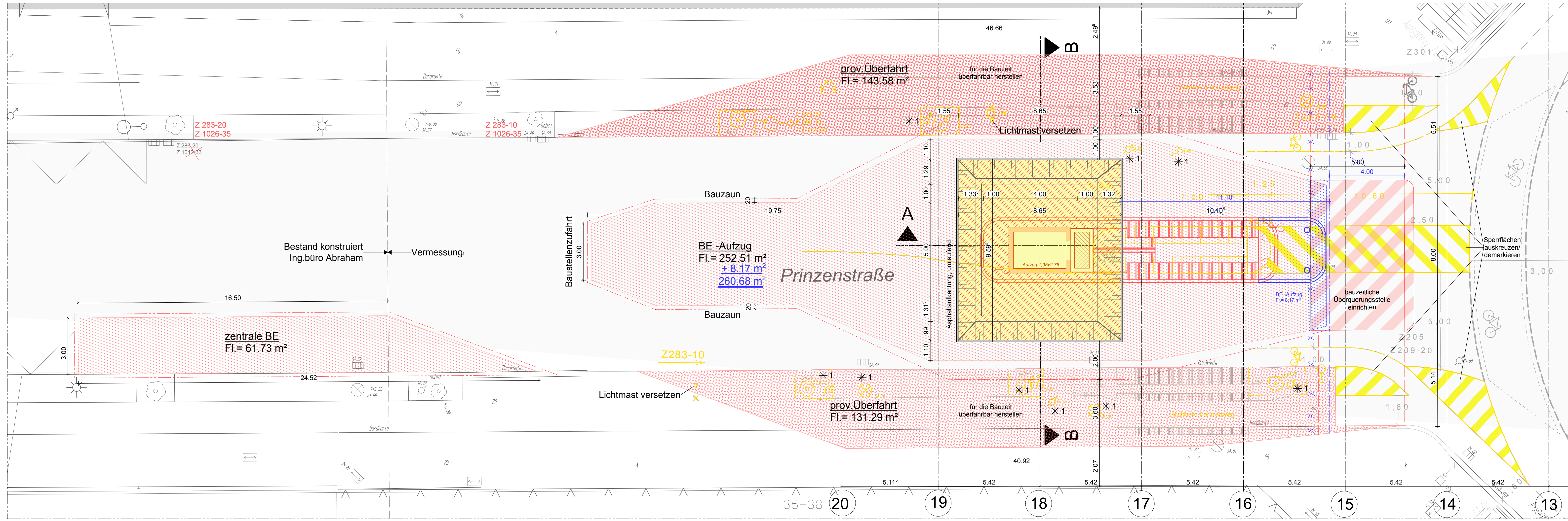
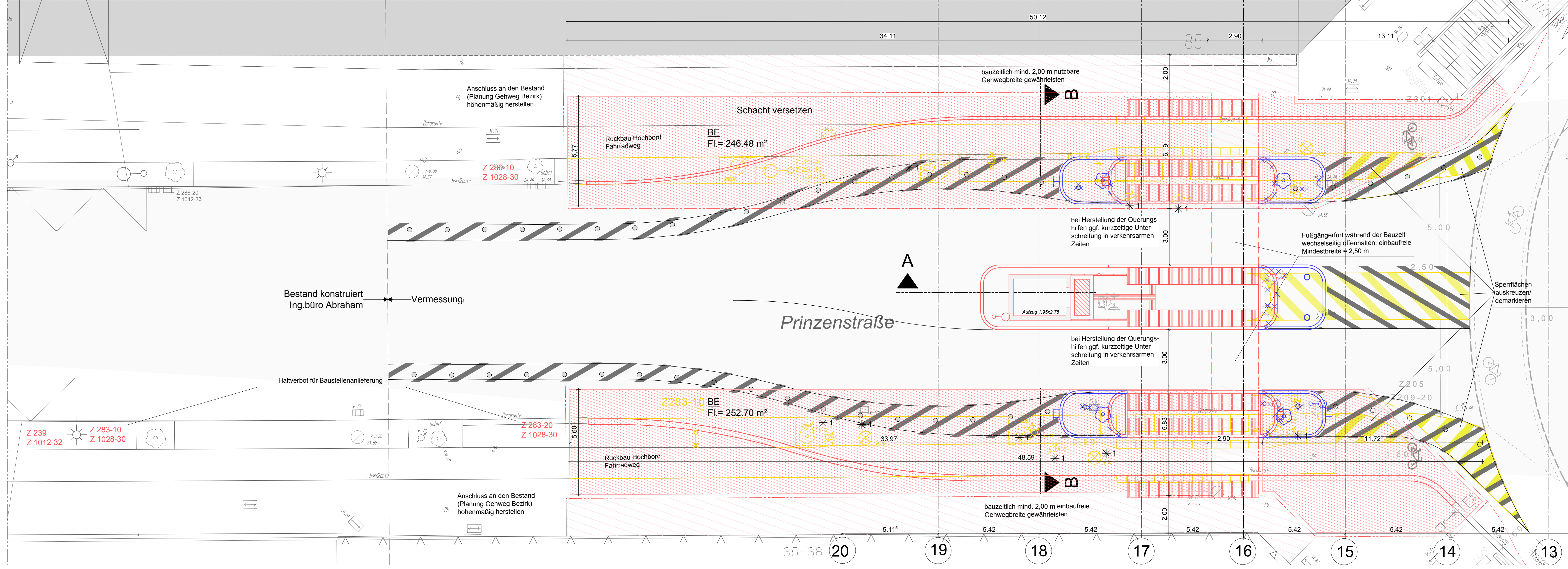


Bauphase 1 Straßenebene M1:100



Bauphase 2 Straßenebene M1:100



Legende Straßenebene:

Verkehrsweg	Schicht (m/m)	Asphalt	Asphalt
Wahlkreislinie	Schicht (m/m)	Beton	Beton
Abstell- (City)-Reihe	Abstell (City)-Reihe	Platte-Drain	Platte-Drain
Abstell (City)-Reihe	Abstell (City)-Reihe	Platte-Kurbelband	Platte-Kurbelband
Abstell (City)-Reihe	Abstell (City)-Reihe	Platte-Größterbund	Platte-Größterbund
Abstell (City)-Reihe	Abstell (City)-Reihe	Platte-Kurbelband	Platte-Kurbelband
Abstell (City)-Reihe	Abstell (City)-Reihe	Platte-Größterbund	Platte-Größterbund
Abstell (City)-Reihe	Abstell (City)-Reihe	Platte-Kurbelband	Platte-Kurbelband
Abstell (City)-Reihe	Abstell (City)-Reihe	Platte-Größterbund	Platte-Größterbund
Abstell (City)-Reihe	Abstell (City)-Reihe	Platte-Kurbelband	Platte-Kurbelband
Abstell (City)-Reihe	Abstell (City)-Reihe	Platte-Größterbund	Platte-Größterbund

Legende Bahnsteigebene:

Glaschse	Einladung	Applaudschleife	Hauptsignal (Haupt)	Stromschienen
Sicherheits	Fahrrichtungs	Fahrrichtungs	Notsignal (Not)	Stromschienen
F&S	Führungsschiene	Monitor	Haltetal (H-T)	Stromschienen
Sch	Schutzschiene	Spiegel	Aktuell d. Geschw.	Stromschienen
Achsen	Gewehrgewehr	Nichtfahle	Beginn d. Geschw.	Stromschienen
Gewehrgewehr	Gewehrgewehr	Nichtfahle	Ende d. Geschw.	Stromschienen
Hand	Hand	Nichtfahle	Wachenschiene	Stromschienen
Hand	Hand	Nichtfahle	Grenzzeichen (S/N)	Stromschienen
Hand	Hand	Nichtfahle	Kleinstzeichen	Stromschienen
Hand	Hand	Nichtfahle	mobile Rampe	Stromschienen
Hand	Hand	Nichtfahle	Entwerfer	Stromschienen
Hand	Hand	Nichtfahle	Fahrscheinautomat	Stromschienen
Hand	Hand	Nichtfahle	Feuertocher	Stromschienen
Hand	Hand	Nichtfahle	Feuertocher	Stromschienen
Hand	Hand	Nichtfahle	Feuertocher	Stromschienen

Legende:

Bestand	Planung Detail	1. Änderung Antrag auf Plangenehmigung
Bestand	Planung Detail	1. Änderung Antrag auf Plangenehmigung
Bestand	Planung Detail	1. Änderung Antrag auf Plangenehmigung

Grundwasserstand (zHGW) = +32,60 m ü.NHN lt. Senatverwaltung für Stadtentwicklung und Umwelt, Stand 03/2015.
 Grundlage Planung: - Bestandspläne der HEWA BAUCONZEPTgesellschaft mbH - Stand 2005
 - Bestandsunterlagen der BVG - Stand 1931
 - Bestandspläne vom Vermesser Aitong - Stand 06/2015

* 1 - Bauteile höhenmäßig anpassen
 Alle eingetragenen Maße sind vor Ort zu prüfen! Für die Richtigkeit der Maße haftet der Unternehmer.
 Dieser Plan ist nur mit den im Plan angegebenen Detail- u. Fachplänen vollständig.
 Sämtliche tragenden Bauteile nach statischer Berechnung.
 Auf das Urheberrecht und das Urheberrechtsgesetz wird hingewiesen.

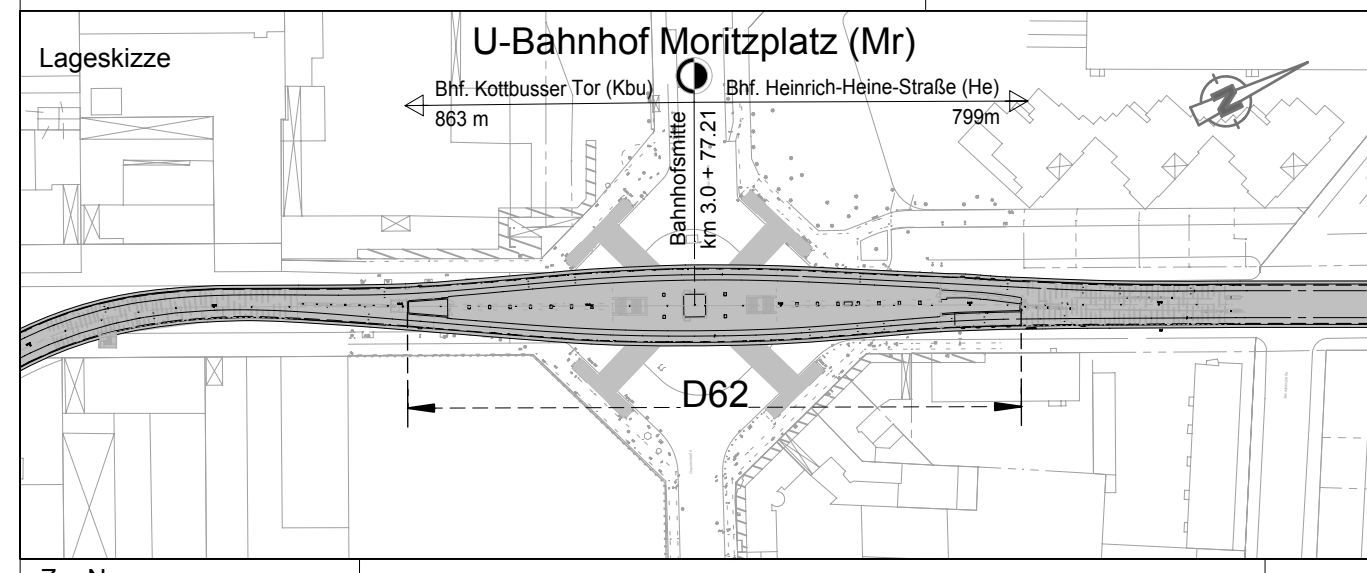
1. Änderung Antrag auf Plangenehmigung (Blau eingetragen)	20.04.2019	g/jm	
Erstellt am	16.05.2018	16:30	
Index	Änderung	Datum	Name

Betriebsleiter	Planfeststellungsbehörde	Zg-Nr.	Mr_PG003a
Betriebsleiter U-Bahn			
gez. Boisserée			
		Prüfungsinhaber	

Datum	Unterschrift	Datum	Unterschrift	Datum	Unterschrift
Freigabevermerke - BVG Projektleitung		Freigabevermerke - Planer		Übereinstimmung mit der Ausführungsplanung geprüft	
Einverstanden	Zur Ausführung freigegeben	Übereinstimmung mit der Ausführungsplanung geprüft		Übereinstimmung mit der Ausführungsplanung geprüft	

Bauherr **BERLINER VERKEHRSBETRIEBE (BVG)**
Anstalt des öffentlichen Rechts
Bereich Fahrwege
Bautechnische Anlagen

Für die Richtigkeit der Planungsunterlagen verantwortlich: **art US GmbH**
 Die Übereinstimmung der Zeichnung mit der Ausführung wird bestätigt. Für den Auftraggeber (außer bei Bauübertragung) für den Auftraggeber (außer bei Bauübertragung)



Zg-Nr.	Planungsphase	Plangenehmigung	OP
Mr_PG003a			
Dateiname	Projekt	U-Bhf Moritzplatz (Mr)	
Mr_PG003a.dwg		barrierefreier Ausbau	
Maßstab: 1:100 (1:1000)			
Blattgröße: A0	Bauteil	Einbau Aufzug - Süd Variante A	
Projekt-Nr.: AZ7207-N01 0030		Baustelleneinrichtung	
Bauwerksk.: 419-02	Bauwerksk.: D62	Techn. Platz:	Ortskizze: Moritzplatz
			Linie U6
			Stricke MZ

